

ТЕХНИЧЕСКИЙ ПЛАН

Здания (многоквартирного дома)

(вид объекта недвижимости, в отношении которого подготовлен технический план, в родительном падеже)

Общие сведения о кадастровых работах

1. Технический план подготовлен в результате выполнения кадастровых работ в связи с:

созданием здания многоквартирного дома, расположенного по адресу: Российская Федерация, Тюменская область, город Тюмень, улица Николая Федорова, дом 30 и 87 помещений в нем, в том числе 78 жилых и 9 нежилых помещений

2. Сведения о заказчике кадастровых работ:

Общество с ограниченной ответственностью "ИНКО и К", ОГРН: 1027200851391, ИНН: 7203094857

3. Сведения о кадастровом инженере:

Фамилия, имя, отчество (при наличии отчества): Бетехтина Евгения Вячеславовна

Страховой номер индивидуального лицевого счета: 062-567-947 91

№ регистрации в государственном реестре лиц, осуществляющих кадастровую деятельность: 22420

Контактный телефон: +79044953177

Почтовый адрес и адрес электронной почты, по которым осуществляется связь с кадастровым инженером:

город Тюмень, улица Свердлова, 22, 272

betehtina72@mail.ru

Наименование саморегулируемой организации кадастровых инженеров, членом которой является кадастровый инженер:

А СРО "Кадастровые инженеры"

Сокращенное наименование юридического лица, если кадастровый инженер является работником юридического лица: ООО "Альянс ГеоКад"

№ и дата заключения договора на выполнение кадастровых работ:

№ 35-18 «25» мая 2018 г.

Дата подготовки технического плана (число, месяц, год): «05» августа 2018 г.

Исходные данные

1. Перечень документов, использованных при подготовке технического плана

№ п/п	Наименование документа	Реквизиты документа
1	2	3
1	Кадастровый план территории	КУВИ-001/2018-3396379, Филиал Федерального государственного бюджетного учреждения "Федеральная кадастровая палата Федеральной службы государственной регистрации, кадастра и картографии" по Тюменской области, 18.06.2018
2	Выписка координат пунктов Государственной геодезической сети	б/н, Управление Федеральной службы государственной регистрации, кадастра и картографии по Тюменской области, 16.02.2017
3	Разрешение на строительство	72-304-331-2016, Администрация города Тюмени, 10.08.2016
4	Распоряжение о внесении изменения в разрешение на строительство от 10.08.2016 №72-304-331-2016	23, Администрация города Тюмени, 23.01.2017
5	Приказ о присвоении адреса	1902-АР, Департамент земельных отношений и градостроительства Администрации города Тюмени, 10.08.2016
6	Проектная документация	16-06-ПЗ, ООО "ИНКО и К"
7	Проектная документация	16-06-1-АР1, ООО "ИНКО и К"

2. Сведения о геодезической основе, использованной при подготовке технического плана Система координат МСК №1

№ п/п	Название пункта и тип знака геодезической сети	Класс геодезической сети	Координаты, м		Сведения о состоянии на «_____» _____ г.		
			X	Y	наружного знака пункта	центра пункта	марки
1	2	3	4	5	6	7	8
1	TUMN базовая станция	1	336534.70	1467466.82	сохранился	сохранился	сохранился
2	Горьковка пир	3	333503.16	1449443.63	сохранился	сохранился	сохранился
3	Замараевка сигн	2	388705.36	1408495.79	сохранился	сохранился	сохранился
4	Тугарский сигн	2	301700.23	1493929.22	сохранился	сохранился	сохранился
5	Верхнебешкильское сигн	2	268058.30	1465822.93	сохранился	сохранился	сохранился
6	Ипкуль сигн	2	363181.22	1503545.39	сохранился	сохранился	сохранился

Исходные данные

3. Сведения о средствах измерений

№ п/п	Наименование прибора (инструмента, аппаратуры)	Сведения об утверждении типа средств измерений	Реквизиты свидетельства о поверке прибора (инструмента, аппаратуры)
1	2	3	4
1	Аппаратура геодезическая спутниковая Trimble R6-4	57827-14, до 22.07.2019	№209377 от 04.09.2017 до 03.09.2018
2	Тахеометр электронный Nikon NPL-322	25017-03, до 10.10.2018 г.	№209724 от 11.10.2017 г.
3	Лазерный дальномер Bosch GLM80	50858-12, действительно до 08.01.2019 г.	№АПМ 0143971 от 09.01.2018 г.

4. Сведения об объекте (объектах) недвижимости, из которого (которых) был образован объект недвижимости

№ п/п	Кадастровый номер
1	2
-	-

5. Сведения о помещениях, машино-местах, расположенных в здании, сооружении

5.1. Сведения о помещениях, расположенных в здании, сооружении

№ п/п	Кадастровый номер помещения
1	2
-	-

5.2. Сведения о машино-местах, расположенных в здании, сооружении

№ п/п	Кадастровый номер машино-места
1	2
-	-

6. Сведения об объектах недвижимости, входящих в состав единого недвижимого комплекса

№ п/п	Вид объекта недвижимости, входящего в состав единого недвижимого комплекса	Кадастровый номер
1	2	3
-	-	-

Сведения о выполненных измерениях и расчетах

1. Метод определения координат характерных точек контура объекта недвижимости, части (частей) объекта недвижимости

Номер контура	Номера характерных точек контура	Метод определения координат
1	2	3
-	1	Метод спутниковых геодезических измерений (определений)
-	2	Метод спутниковых геодезических измерений (определений)
-	3	Метод спутниковых геодезических измерений (определений)
-	4	Метод спутниковых геодезических измерений (определений)
-	5	Метод спутниковых геодезических измерений (определений)
-	6	Метод спутниковых геодезических измерений (определений)
-	7	Метод спутниковых геодезических измерений (определений)
-	8	Метод спутниковых геодезических измерений (определений)
-	9	Метод спутниковых геодезических измерений (определений)
-	10	Метод спутниковых геодезических измерений (определений)
-	11	Метод спутниковых геодезических измерений (определений)
-	12	Метод спутниковых геодезических измерений (определений)
-	13	Метод спутниковых геодезических измерений (определений)
-	14	Метод спутниковых геодезических измерений (определений)
-	15	Метод спутниковых геодезических измерений (определений)
-	16	Метод спутниковых геодезических измерений (определений)
-	17	Метод спутниковых геодезических измерений (определений)
-	18	Метод спутниковых геодезических измерений (определений)
-	19	Метод спутниковых геодезических измерений (определений)
-	20	Метод спутниковых геодезических измерений (определений)
-	21	Метод спутниковых геодезических измерений (определений)
-	22	Метод спутниковых геодезических измерений (определений)
-	23	Метод спутниковых геодезических измерений (определений)

Сведения о выполненных измерениях и расчетах

1. Метод определения координат характерных точек контура объекта недвижимости, части (частей) объекта недвижимости

Номер контура	Номера характерных точек контура	Метод определения координат
1	2	3
-	24	Метод спутниковых геодезических измерений (определений)
-	25	Метод спутниковых геодезических измерений (определений)
-	26	Метод спутниковых геодезических измерений (определений)
-	27	Метод спутниковых геодезических измерений (определений)
-	28	Метод спутниковых геодезических измерений (определений)
-	29	Метод спутниковых геодезических измерений (определений)
-	30	Метод спутниковых геодезических измерений (определений)
-	31	Метод спутниковых геодезических измерений (определений)
-	32	Метод спутниковых геодезических измерений (определений)
-	33	Метод спутниковых геодезических измерений (определений)
-	34	Метод спутниковых геодезических измерений (определений)
-	35	Метод спутниковых геодезических измерений (определений)
-	36	Метод спутниковых геодезических измерений (определений)
-	37	Метод спутниковых геодезических измерений (определений)
-	38	Метод спутниковых геодезических измерений (определений)
-	39	Метод спутниковых геодезических измерений (определений)
-	40	Метод спутниковых геодезических измерений (определений)
-	41	Метод спутниковых геодезических измерений (определений)
-	42	Метод спутниковых геодезических измерений (определений)
-	43	Метод спутниковых геодезических измерений (определений)
-	44	Метод спутниковых геодезических измерений (определений)
-	45	Метод спутниковых геодезических измерений (определений)
-	46	Метод спутниковых геодезических измерений (определений)

Сведения о выполненных измерениях и расчетах

1. Метод определения координат характерных точек контура объекта недвижимости, части (частей) объекта недвижимости

Номер контура	Номера характерных точек контура	Метод определения координат
1	2	3
-	47	Метод спутниковых геодезических измерений (определений)
-	48	Метод спутниковых геодезических измерений (определений)
-	49	Метод спутниковых геодезических измерений (определений)
-	50	Метод спутниковых геодезических измерений (определений)
-	51	Метод спутниковых геодезических измерений (определений)
-	52	Метод спутниковых геодезических измерений (определений)
-	53	Метод спутниковых геодезических измерений (определений)
-	54	Метод спутниковых геодезических измерений (определений)
-	55	Метод спутниковых геодезических измерений (определений)
-	56	Метод спутниковых геодезических измерений (определений)
-	57	Метод спутниковых геодезических измерений (определений)
-	58	Метод спутниковых геодезических измерений (определений)
-	59	Метод спутниковых геодезических измерений (определений)
-	60	Метод спутниковых геодезических измерений (определений)
-	61	Метод спутниковых геодезических измерений (определений)
-	62	Метод спутниковых геодезических измерений (определений)
-	63	Метод спутниковых геодезических измерений (определений)
-	64	Метод спутниковых геодезических измерений (определений)
-	65	Метод спутниковых геодезических измерений (определений)
-	66	Метод спутниковых геодезических измерений (определений)
-	67	Метод спутниковых геодезических измерений (определений)
-	68	Метод спутниковых геодезических измерений (определений)
-	69	Метод спутниковых геодезических измерений (определений)

Сведения о выполненных измерениях и расчетах

1. Метод определения координат характерных точек контура объекта недвижимости, части (частей) объекта недвижимости

Номер контура	Номера характерных точек контура	Метод определения координат
1	2	3
-	70	Метод спутниковых геодезических измерений (определений)
-	71	Метод спутниковых геодезических измерений (определений)
-	72	Метод спутниковых геодезических измерений (определений)
-	73	Метод спутниковых геодезических измерений (определений)
-	74	Метод спутниковых геодезических измерений (определений)
-	75	Метод спутниковых геодезических измерений (определений)
-	76	Метод спутниковых геодезических измерений (определений)
-	77	Метод спутниковых геодезических измерений (определений)
-	78	Метод спутниковых геодезических измерений (определений)
-	79	Метод спутниковых геодезических измерений (определений)
-	80	Метод спутниковых геодезических измерений (определений)
-	81	Метод спутниковых геодезических измерений (определений)
-	82	Метод спутниковых геодезических измерений (определений)
-	83	Метод спутниковых геодезических измерений (определений)
-	84	Метод спутниковых геодезических измерений (определений)
-	85	Метод спутниковых геодезических измерений (определений)
-	86	Метод спутниковых геодезических измерений (определений)
-	87	Метод спутниковых геодезических измерений (определений)
-	88	Метод спутниковых геодезических измерений (определений)
-	89	Метод спутниковых геодезических измерений (определений)
-	90	Метод спутниковых геодезических измерений (определений)
-	91	Метод спутниковых геодезических измерений (определений)
-	92	Метод спутниковых геодезических измерений (определений)

Сведения о выполненных измерениях и расчетах

1. Метод определения координат характерных точек контура объекта недвижимости, части (частей) объекта недвижимости

Номер контура	Номера характерных точек контура	Метод определения координат
1	2	3
-	93	Метод спутниковых геодезических измерений (определений)
-	94	Метод спутниковых геодезических измерений (определений)
-	95	Метод спутниковых геодезических измерений (определений)
-	96	Метод спутниковых геодезических измерений (определений)
-	97	Метод спутниковых геодезических измерений (определений)
-	98	Метод спутниковых геодезических измерений (определений)
-	99	Метод спутниковых геодезических измерений (определений)
-	100	Метод спутниковых геодезических измерений (определений)
-	1	Метод спутниковых геодезических измерений (определений)

2. Точность определения координат характерных точек контура объекта недвижимости

Номер контура	Номера характерных точек контура	Формулы, примененные для расчета средней квадратической погрешности определения координат характерных точек контура (Mt), м
1	2	3
-	1	$Mt = \sqrt{(m_0^2 + m_1^2)}$
-	2	$Mt = \sqrt{(m_0^2 + m_1^2)}$
-	3	$Mt = \sqrt{(m_0^2 + m_1^2)}$
-	4	$Mt = \sqrt{(m_0^2 + m_1^2)}$
-	5	$Mt = \sqrt{(m_0^2 + m_1^2)}$
-	6	$Mt = \sqrt{(m_0^2 + m_1^2)}$
-	7	$Mt = \sqrt{(m_0^2 + m_1^2)}$
-	8	$Mt = \sqrt{(m_0^2 + m_1^2)}$
-	9	$Mt = \sqrt{(m_0^2 + m_1^2)}$
-	10	$Mt = \sqrt{(m_0^2 + m_1^2)}$
-	11	$Mt = \sqrt{(m_0^2 + m_1^2)}$
-	12	$Mt = \sqrt{(m_0^2 + m_1^2)}$
-	13	$Mt = \sqrt{(m_0^2 + m_1^2)}$
-	14	$Mt = \sqrt{(m_0^2 + m_1^2)}$
-	15	$Mt = \sqrt{(m_0^2 + m_1^2)}$

Сведения о выполненных измерениях и расчетах

2. Точность определения координат характерных точек контура объекта недвижимости

Номер контура	Номера характерных точек контура	Формулы, примененные для расчета средней квадратической погрешности определения координат характерных точек контура (Mt), м
1	2	3
-	16	$Mt = \sqrt{(m_0^2 + m_1^2)}$
-	17	$Mt = \sqrt{(m_0^2 + m_1^2)}$
-	18	$Mt = \sqrt{(m_0^2 + m_1^2)}$
-	19	$Mt = \sqrt{(m_0^2 + m_1^2)}$
-	20	$Mt = \sqrt{(m_0^2 + m_1^2)}$
-	21	$Mt = \sqrt{(m_0^2 + m_1^2)}$
-	22	$Mt = \sqrt{(m_0^2 + m_1^2)}$
-	23	$Mt = \sqrt{(m_0^2 + m_1^2)}$
-	24	$Mt = \sqrt{(m_0^2 + m_1^2)}$
-	25	$Mt = \sqrt{(m_0^2 + m_1^2)}$
-	26	$Mt = \sqrt{(m_0^2 + m_1^2)}$
-	27	$Mt = \sqrt{(m_0^2 + m_1^2)}$
-	28	$Mt = \sqrt{(m_0^2 + m_1^2)}$
-	29	$Mt = \sqrt{(m_0^2 + m_1^2)}$
-	30	$Mt = \sqrt{(m_0^2 + m_1^2)}$
-	31	$Mt = \sqrt{(m_0^2 + m_1^2)}$
-	32	$Mt = \sqrt{(m_0^2 + m_1^2)}$
-	33	$Mt = \sqrt{(m_0^2 + m_1^2)}$
-	34	$Mt = \sqrt{(m_0^2 + m_1^2)}$
-	35	$Mt = \sqrt{(m_0^2 + m_1^2)}$
-	36	$Mt = \sqrt{(m_0^2 + m_1^2)}$
-	37	$Mt = \sqrt{(m_0^2 + m_1^2)}$
-	38	$Mt = \sqrt{(m_0^2 + m_1^2)}$
-	39	$Mt = \sqrt{(m_0^2 + m_1^2)}$
-	40	$Mt = \sqrt{(m_0^2 + m_1^2)}$
-	41	$Mt = \sqrt{(m_0^2 + m_1^2)}$
-	42	$Mt = \sqrt{(m_0^2 + m_1^2)}$
-	43	$Mt = \sqrt{(m_0^2 + m_1^2)}$
-	44	$Mt = \sqrt{(m_0^2 + m_1^2)}$
-	45	$Mt = \sqrt{(m_0^2 + m_1^2)}$
-	46	$Mt = \sqrt{(m_0^2 + m_1^2)}$
-	47	$Mt = \sqrt{(m_0^2 + m_1^2)}$
-	48	$Mt = \sqrt{(m_0^2 + m_1^2)}$
-	49	$Mt = \sqrt{(m_0^2 + m_1^2)}$
-	50	$Mt = \sqrt{(m_0^2 + m_1^2)}$

Сведения о выполненных измерениях и расчетах

2. Точность определения координат характерных точек контура объекта недвижимости

Номер контура	Номера характерных точек контура	Формулы, примененные для расчета средней квадратической погрешности определения координат характерных точек контура (Mt), м
1	2	3
-	51	$Mt = \sqrt{(m_0^2 + m_1^2)}$
-	52	$Mt = \sqrt{(m_0^2 + m_1^2)}$
-	53	$Mt = \sqrt{(m_0^2 + m_1^2)}$
-	54	$Mt = \sqrt{(m_0^2 + m_1^2)}$
-	55	$Mt = \sqrt{(m_0^2 + m_1^2)}$
-	56	$Mt = \sqrt{(m_0^2 + m_1^2)}$
-	57	$Mt = \sqrt{(m_0^2 + m_1^2)}$
-	58	$Mt = \sqrt{(m_0^2 + m_1^2)}$
-	59	$Mt = \sqrt{(m_0^2 + m_1^2)}$
-	60	$Mt = \sqrt{(m_0^2 + m_1^2)}$
-	61	$Mt = \sqrt{(m_0^2 + m_1^2)}$
-	62	$Mt = \sqrt{(m_0^2 + m_1^2)}$
-	63	$Mt = \sqrt{(m_0^2 + m_1^2)}$
-	64	$Mt = \sqrt{(m_0^2 + m_1^2)}$
-	65	$Mt = \sqrt{(m_0^2 + m_1^2)}$
-	66	$Mt = \sqrt{(m_0^2 + m_1^2)}$
-	67	$Mt = \sqrt{(m_0^2 + m_1^2)}$
-	68	$Mt = \sqrt{(m_0^2 + m_1^2)}$
-	69	$Mt = \sqrt{(m_0^2 + m_1^2)}$
-	70	$Mt = \sqrt{(m_0^2 + m_1^2)}$
-	71	$Mt = \sqrt{(m_0^2 + m_1^2)}$
-	72	$Mt = \sqrt{(m_0^2 + m_1^2)}$
-	73	$Mt = \sqrt{(m_0^2 + m_1^2)}$
-	74	$Mt = \sqrt{(m_0^2 + m_1^2)}$
-	75	$Mt = \sqrt{(m_0^2 + m_1^2)}$
-	76	$Mt = \sqrt{(m_0^2 + m_1^2)}$
-	77	$Mt = \sqrt{(m_0^2 + m_1^2)}$
-	78	$Mt = \sqrt{(m_0^2 + m_1^2)}$
-	79	$Mt = \sqrt{(m_0^2 + m_1^2)}$
-	80	$Mt = \sqrt{(m_0^2 + m_1^2)}$
-	81	$Mt = \sqrt{(m_0^2 + m_1^2)}$
-	82	$Mt = \sqrt{(m_0^2 + m_1^2)}$
-	83	$Mt = \sqrt{(m_0^2 + m_1^2)}$
-	84	$Mt = \sqrt{(m_0^2 + m_1^2)}$
-	85	$Mt = \sqrt{(m_0^2 + m_1^2)}$

Сведения о выполненных измерениях и расчетах

2. Точность определения координат характерных точек контура объекта недвижимости

Номер контура	Номера характерных точек контура	Формулы, примененные для расчета средней квадратической погрешности определения координат характерных точек контура (Mt), м
1	2	3
-	86	$Mt = \sqrt{(m_0^2 + m_1^2)}$
-	87	$Mt = \sqrt{(m_0^2 + m_1^2)}$
-	88	$Mt = \sqrt{(m_0^2 + m_1^2)}$
-	89	$Mt = \sqrt{(m_0^2 + m_1^2)}$
-	90	$Mt = \sqrt{(m_0^2 + m_1^2)}$
-	91	$Mt = \sqrt{(m_0^2 + m_1^2)}$
-	92	$Mt = \sqrt{(m_0^2 + m_1^2)}$
-	93	$Mt = \sqrt{(m_0^2 + m_1^2)}$
-	94	$Mt = \sqrt{(m_0^2 + m_1^2)}$
-	95	$Mt = \sqrt{(m_0^2 + m_1^2)}$
-	96	$Mt = \sqrt{(m_0^2 + m_1^2)}$
-	97	$Mt = \sqrt{(m_0^2 + m_1^2)}$
-	98	$Mt = \sqrt{(m_0^2 + m_1^2)}$
-	99	$Mt = \sqrt{(m_0^2 + m_1^2)}$
-	100	$Mt = \sqrt{(m_0^2 + m_1^2)}$

3. Точность определения координат характерных точек контура части (частей) объекта недвижимости

Номер контура	Номера характерных точек контура	Учетный номер или обозначение части	Формулы, примененные для расчета средней квадратической погрешности определения координат характерных точек контура (Mt), м
1	2	3	4
-	-	-	-

Описание местоположения объекта недвижимости

1. Описание местоположения здания, сооружения, объекта незавершенного строительства на земельном участке

1.1. Сведения о характерных точках контура объекта недвижимости

Зона № -

Номер контура	Номера характерных точек контура	Координаты, м		R, м	Средняя квадратическая погрешность определения координат характерных точек контура (Mt), м	Тип контура	Глубина, высота, м	
		X	Y				H ₁	H ₂
1	2	3	4	5	6	7	8	9
-	1	332550.71	1467855.42	-	0.10	Наземный	-	-
-	2	332547.94	1467859.47	-	0.10	Наземный	-	-
-	3	332549.05	1467860.23	-	0.10	Наземный	-	-
-	4	332545.75	1467865.02	-	0.10	Наземный	-	-
-	5	332544.65	1467864.26	-	0.10	Наземный	-	-
-	6	332541.84	1467868.35	-	0.10	Наземный	-	-
-	7	332540.54	1467867.46	-	0.10	Наземный	-	-
-	8	332539.87	1467868.42	-	0.10	Наземный	-	-
-	9	332538.55	1467867.52	-	0.10	Наземный	-	-
-	10	332539.22	1467866.55	-	0.10	Наземный	-	-
-	11	332530.15	1467860.32	-	0.10	Наземный	-	-
-	12	332529.20	1467861.70	-	0.10	Наземный	-	-
-	13	332528.88	1467861.48	-	0.10	Наземный	-	-
-	14	332529.00	1467861.31	-	0.10	Наземный	-	-
-	15	332524.37	1467858.13	-	0.10	Наземный	-	-
-	16	332524.25	1467858.30	-	0.10	Наземный	-	-
-	17	332523.93	1467858.08	-	0.10	Наземный	-	-
-	18	332524.88	1467856.70	-	0.10	Наземный	-	-
-	19	332520.86	1467853.94	-	0.10	Наземный	-	-
-	20	332520.02	1467855.16	-	0.10	Наземный	-	-
-	21	332516.43	1467852.70	-	0.10	Наземный	-	-
-	22	332517.27	1467851.47	-	0.10	Наземный	-	-
-	23	332507.91	1467845.04	-	0.10	Наземный	-	-
-	24	332506.96	1467846.42	-	0.10	Наземный	-	-
-	25	332506.64	1467846.20	-	0.10	Наземный	-	-
-	26	332506.76	1467846.03	-	0.10	Наземный	-	-
-	27	332502.13	1467842.85	-	0.10	Наземный	-	-

Описание местоположения объекта недвижимости

1. Описание местоположения здания, сооружения, объекта незавершенного строительства на земельном участке

1.1. Сведения о характерных точках контура объекта недвижимости

-	28	332502.01	1467843.02	-	0.10	Наземный	-	-
-	29	332501.69	1467842.80	-	0.10	Наземный	-	-
-	30	332502.64	1467841.42	-	0.10	Наземный	-	-
-	31	332498.48	1467838.56	-	0.10	Наземный	-	-
-	32	332497.68	1467839.71	-	0.10	Наземный	-	-
-	33	332492.03	1467835.82	-	0.10	Наземный	-	-
-	34	332492.82	1467834.67	-	0.10	Наземный	-	-
-	35	332485.00	1467829.30	-	0.10	Наземный	-	-
-	36	332484.04	1467830.68	-	0.10	Наземный	-	-
-	37	332483.73	1467830.46	-	0.10	Наземный	-	-
-	38	332483.84	1467830.29	-	0.10	Наземный	-	-
-	39	332479.21	1467827.11	-	0.10	Наземный	-	-
-	40	332479.09	1467827.28	-	0.10	Наземный	-	-
-	41	332478.78	1467827.06	-	0.10	Наземный	-	-
-	42	332479.72	1467825.67	-	0.10	Наземный	-	-
-	43	332476.41	1467823.40	-	0.10	Наземный	-	-
-	44	332475.75	1467824.37	-	0.10	Наземный	-	-
-	45	332474.43	1467823.46	-	0.10	Наземный	-	-
-	46	332475.10	1467822.50	-	0.10	Наземный	-	-
-	47	332473.30	1467821.26	-	0.10	Наземный	-	-
-	48	332476.22	1467817.01	-	0.10	Наземный	-	-
-	49	332475.12	1467816.26	-	0.10	Наземный	-	-
-	50	332478.37	1467811.53	-	0.10	Наземный	-	-
-	51	332479.47	1467812.28	-	0.10	Наземный	-	-
-	52	332482.18	1467808.34	-	0.10	Наземный	-	-
-	53	332486.40	1467811.23	-	0.10	Наземный	-	-
-	54	332487.34	1467809.85	-	0.10	Наземный	-	-
-	55	332487.66	1467810.07	-	0.10	Наземный	-	-
-	56	332487.54	1467810.25	-	0.10	Наземный	-	-
-	57	332489.99	1467811.93	-	0.10	Наземный	-	-
-	58	332490.01	1467811.90	-	0.10	Наземный	-	-
-	59	332490.32	1467812.12	-	0.10	Наземный	-	-
-	60	332489.47	1467813.35	-	0.10	Наземный	-	-
-	61	332491.32	1467814.63	-	0.10	Наземный	-	-

Описание местоположения объекта недвижимости

1. Описание местоположения здания, сооружения, объекта незавершенного строительства на земельном участке

1.1. Сведения о характерных точках контура объекта недвижимости

-	62	332492.27	1467813.24	-	0.10	Наземный	-	-
-	63	332497.37	1467816.74	-	0.10	Наземный	-	-
-	64	332497.25	1467816.91	-	0.10	Наземный	-	-
-	65	332501.85	1467820.08	-	0.10	Наземный	-	-
-	66	332501.97	1467819.91	-	0.10	Наземный	-	-
-	67	332502.29	1467820.13	-	0.10	Наземный	-	-
-	68	332501.34	1467821.51	-	0.10	Наземный	-	-
-	69	332509.31	1467826.98	-	0.10	Наземный	-	-
-	70	332510.26	1467825.60	-	0.10	Наземный	-	-
-	71	332510.58	1467825.82	-	0.10	Наземный	-	-
-	72	332510.46	1467825.99	-	0.10	Наземный	-	-
-	73	332512.90	1467827.67	-	0.10	Наземный	-	-
-	74	332512.92	1467827.64	-	0.10	Наземный	-	-
-	75	332513.23	1467827.86	-	0.10	Наземный	-	-
-	76	332512.39	1467829.10	-	0.10	Наземный	-	-
-	77	332514.23	1467830.36	-	0.10	Наземный	-	-
-	78	332515.19	1467828.98	-	0.10	Наземный	-	-
-	79	332520.28	1467832.48	-	0.10	Наземный	-	-
-	80	332520.16	1467832.65	-	0.10	Наземный	-	-
-	81	332524.77	1467835.82	-	0.10	Наземный	-	-
-	82	332524.89	1467835.65	-	0.10	Наземный	-	-
-	83	332525.21	1467835.87	-	0.10	Наземный	-	-
-	84	332524.26	1467837.25	-	0.10	Наземный	-	-
-	85	332531.55	1467842.26	-	0.10	Наземный	-	-
-	86	332532.50	1467840.88	-	0.10	Наземный	-	-
-	87	332532.82	1467841.10	-	0.10	Наземный	-	-
-	88	332532.70	1467841.27	-	0.10	Наземный	-	-
-	89	332535.14	1467842.95	-	0.10	Наземный	-	-
-	90	332535.16	1467842.92	-	0.10	Наземный	-	-
-	91	332535.48	1467843.14	-	0.10	Наземный	-	-
-	92	332534.63	1467844.37	-	0.10	Наземный	-	-
-	93	332536.47	1467845.64	-	0.10	Наземный	-	-
-	94	332537.43	1467844.26	-	0.10	Наземный	-	-
-	95	332542.52	1467847.76	-	0.10	Наземный	-	-

Описание местоположения объекта недвижимости

1. Описание местоположения здания, сооружения, объекта незавершенного строительства на земельном участке

1.1. Сведения о характерных точках контура объекта недвижимости

-	96	332542.40	1467847.93	-	0.10	Наземный	-	-
-	97	332547.01	1467851.10	-	0.10	Наземный	-	-
-	98	332547.13	1467850.93	-	0.10	Наземный	-	-
-	99	332547.45	1467851.14	-	0.10	Наземный	-	-
-	100	332546.50	1467852.53	-	0.10	Наземный	-	-
-	1	332550.71	1467855.42	-	0.10	Наземный	-	-

1.2. Сведения о предельных глубине и высоте конструктивных элементов объекта недвижимости

Предельная глубина конструктивных элементов объекта недвижимости, м	-
Предельная высота конструктивных элементов объекта недвижимости, м	-

1.3. Сведения о характерных точках пересечения контура объекта недвижимости с контуром (контурами) иных зданий, сооружений, объектов незавершенного строительства

Зона №

Номер контура	Номера характерных точек контура	Координаты, м		Средняя квадратическая погрешность определения координат характерных точек контура (Mt), м	Тип контура	Глубина, высота, м		Кадастровый номер
		X	Y			H ₁	H ₂	
1	2	3	4	5	6	7	8	9
-	-	-	-	-	-	-	-	-

2. Описание местоположения машино-места

Обозначение машино-места (номер) -

2.1. Сведения о расстояниях

2.1.1. Сведения о расстояниях от специальных меток до характерных точек границ машино-места

№ п/п специальной метки	№ п/п характерной точки границы машино-места	Расстояние, м
1	2	3
-	-	-

2.1.2. Сведения о расстояниях между характерными точками границ машино-места

№ п/п характерной точки границы машино-места	№ п/п характерной точки границы машино-места	Расстояние, м
1	2	3
-	-	-

Описание местоположения объекта недвижимости

2.2. Сведения о координатах специальных меток

N п/п специальной метки	Координаты, м		Средняя квадратическая погрешность определения координат (Mt), м
	X	Y	
1	2	3	4
-	-	-	-

2.3. Сведения о характерных точках границ помещения, в котором расположено машино-место

Номера характерных точек границ помещения	Координаты, м		Средняя квадратическая погрешность определения координат характерных точек (Mt), м
	X	Y	
1	2	3	4
-	-	-	-

Характеристики объекта недвижимости

№ п/п	Наименование характеристики	Значение характеристики
1	2	3
1	Вид объекта недвижимости	Здание
2	Кадастровый номер объекта недвижимости	-
3	Ранее присвоенный государственный учетный номер объекта недвижимости (кадастровый, инвентарный или условный номер)	-
	Кадастровый номер исходного объекта недвижимости	-
4	Кадастровый номер земельного участка (земельных участков), в пределах которого (которых) расположен объект недвижимости	72:17:1313001:177
5	Номер кадастрового квартала (кадастровых кварталов), в пределах которого (которых) расположен объект недвижимости	72:17:1313001
	Кадастровый номер иного объекта недвижимости, в пределах (в составе) которого расположен объект недвижимости	-
6	Номер, тип этажа (этажей), на котором (которых) расположено помещение	-
	Номер, тип этажа, на котором расположено машино-место	-
	Обозначение (номер) помещения, машино-места на поэтажном плане	-
	Адрес объекта недвижимости	625007, Тюменская область, город Тюмень, улица Николая Федорова, дом 30
7	Дата последнего обновления записи в государственном адресном реестре	«_____» _____ г.
	Местоположение объекта недвижимости	-
	Дополнение местоположения объекта недвижимости	-
8	Назначение объекта недвижимости	Многоквартирный дом
	Проектируемое назначение объекта незавершенного строительства	-
9	Наименование объекта недвижимости	Застройка квартала 6-2 "Шестой квартал" по адресу обл. Тюменская, г. Тюмень, объездная дорога Тюмень-Омск, м/р-н "Тюменский", участок №5/3" (1 этап строительства). Жилой дом ГП-1
10	Количество этажей объекта недвижимости	11-12
	в том числе подземных	1
11	Материал наружных стен здания	Кирпичные
12	Год ввода объекта недвижимости в эксплуатацию по завершении его строительства	-
	Год завершения строительства объекта недвижимости	2018
13	Площадь объекта недвижимости (Р), м²	14199.4
14	Вид (виды) разрешенного использования объекта недвижимости	-

15	Основная характеристика сооружения и ее значение	-
	Основная характеристика объекта незавершенного строительства и ее проектируемое значение	-
16	Степень готовности объекта незавершенного строительства, %	-

Характеристики помещений, машино-мест в здании, сооружении

№ п/п	Наименование характеристики	Значение характеристики
1	2	3
1	Кадастровый номер либо ранее присвоенный государственный учетный номер помещения, машино-места (кадастровый, инвентарный или условный номер)	-
	Кадастровый номер исходного объекта недвижимости (объектов недвижимости)	-
2	Номер, тип этажа (этажей), на котором (которых) расположено помещение	1, Этаж
3	Обозначение (номер) помещения, машино-места на поэтажном плане	кв.1
4	Адрес помещения	Российская Федерация, Тюменская область, город Тюмень, улица Николая Федорова, дом 30, квартира 1
	Местоположение помещения	-
	Дополнение местоположения объекта недвижимости	-
5	Назначение помещения	Жилое, Квартира
6	Вид (виды) разрешенного использования	-
7	Площадь помещения, машино-места (Р), м2	162.4
8	Наименование помещения	-
№ п/п	Наименование характеристики	Значение характеристики
1	2	3
1	Кадастровый номер либо ранее присвоенный государственный учетный номер помещения, машино-места (кадастровый, инвентарный или условный номер)	-
	Кадастровый номер исходного объекта недвижимости (объектов недвижимости)	-
2	Номер, тип этажа (этажей), на котором (которых) расположено помещение	1, Этаж
3	Обозначение (номер) помещения, машино-места на поэтажном плане	кв.2
4	Адрес помещения	Российская Федерация, Тюменская область, город Тюмень, улица Николая Федорова, дом 30, квартира 2
	Местоположение помещения	-
	Дополнение местоположения объекта недвижимости	-
5	Назначение помещения	Жилое, Квартира
6	Вид (виды) разрешенного использования	-
7	Площадь помещения, машино-места (Р), м2	143.5
8	Наименование помещения	-

№ п/п	Наименование характеристики	Значение характеристики
1	2	3
1	Кадастровый номер либо ранее присвоенный государственный учетный номер помещения, машино-места (кадастровый, инвентарный или условный номер)	-
	Кадастровый номер исходного объекта недвижимости (объектов недвижимости)	-
2	Номер, тип этажа (этажей), на котором (которых) расположено помещение	2, Этаж
3	Обозначение (номер) помещения, машино-места на поэтажном плане	кв.3
4	Адрес помещения	Российская Федерация, Тюменская область, город Тюмень, улица Николая Федорова, дом 30, квартира 3
	Местоположение помещения	-
	Дополнение местоположения объекта недвижимости	-
5	Назначение помещения	Жилое, Квартира
6	Вид (виды) разрешенного использования	-
7	Площадь помещения, машино-места (P), м2	118.9
8	Наименование помещения	-
№ п/п	Наименование характеристики	Значение характеристики
1	2	3
1	Кадастровый номер либо ранее присвоенный государственный учетный номер помещения, машино-места (кадастровый, инвентарный или условный номер)	-
	Кадастровый номер исходного объекта недвижимости (объектов недвижимости)	-
2	Номер, тип этажа (этажей), на котором (которых) расположено помещение	2, Этаж
3	Обозначение (номер) помещения, машино-места на поэтажном плане	кв.4
4	Адрес помещения	Российская Федерация, Тюменская область, город Тюмень, улица Николая Федорова, дом 30, квартира 4
	Местоположение помещения	-
	Дополнение местоположения объекта недвижимости	-
5	Назначение помещения	Жилое, Квартира
6	Вид (виды) разрешенного использования	-
7	Площадь помещения, машино-места (P), м2	79.4
8	Наименование помещения	-
№ п/п	Наименование характеристики	Значение характеристики
1	2	3
1	Кадастровый номер либо ранее присвоенный государственный учетный номер помещения, машино-места (кадастровый, инвентарный или условный номер)	-

1	Кадастровый номер исходного объекта недвижимости (объектов недвижимости)	-
2	Номер, тип этажа (этажей), на котором (которых) расположено помещение	2, Этаж
3	Обозначение (номер) помещения, машино-места на поэтажном плане	кв.5
4	Адрес помещения	Российская Федерация, Тюменская область, город Тюмень, улица Николая Федорова, дом 30, квартира 5
	Местоположение помещения	-
	Дополнение местоположения объекта недвижимости	-
5	Назначение помещения	Жилое, Квартира
6	Вид (виды) разрешенного использования	-
7	Площадь помещения, машино-места (Р), м2	116.4
8	Наименование помещения	-
№ п/п	Наименование характеристики	Значение характеристики
1	2	3
1	Кадастровый номер либо ранее присвоенный государственный учетный номер помещения, машино-места (кадастровый, инвентарный или условный номер)	-
	Кадастровый номер исходного объекта недвижимости (объектов недвижимости)	-
2	Номер, тип этажа (этажей), на котором (которых) расположено помещение	3, Этаж
3	Обозначение (номер) помещения, машино-места на поэтажном плане	кв.6
4	Адрес помещения	Российская Федерация, Тюменская область, город Тюмень, улица Николая Федорова, дом 30, квартира 6
	Местоположение помещения	-
	Дополнение местоположения объекта недвижимости	-
5	Назначение помещения	Жилое, Квартира
6	Вид (виды) разрешенного использования	-
7	Площадь помещения, машино-места (Р), м2	119.4
8	Наименование помещения	-
№ п/п	Наименование характеристики	Значение характеристики
1	2	3
1	Кадастровый номер либо ранее присвоенный государственный учетный номер помещения, машино-места (кадастровый, инвентарный или условный номер)	-
	Кадастровый номер исходного объекта недвижимости (объектов недвижимости)	-
2	Номер, тип этажа (этажей), на котором (которых) расположено помещение	3, Этаж
3	Обозначение (номер) помещения, машино-места на поэтажном плане	кв.7

4	Адрес помещения	Российская Федерация, Тюменская область, город Тюмень, улица Николая Федорова, дом 30, квартира 7
	Местоположение помещения	-
	Дополнение местоположения объекта недвижимости	-
5	Назначение помещения	Жилое, Квартира
6	Вид (виды) разрешенного использования	-
7	Площадь помещения, машино-места (Р), м2	79.2
8	Наименование помещения	-

№ п/п	Наименование характеристики	Значение характеристики
1	2	3
1	Кадастровый номер либо ранее присвоенный государственный учетный номер помещения, машино-места (кадастровый, инвентарный или условный номер)	-
	Кадастровый номер исходного объекта недвижимости (объектов недвижимости)	-
2	Номер, тип этажа (этажей), на котором (которых) расположено помещение	3, Этаж
3	Обозначение (номер) помещения, машино-места на поэтажном плане	кв.8
4	Адрес помещения	Российская Федерация, Тюменская область, город Тюмень, улица Николая Федорова, дом 30, квартира 8
	Местоположение помещения	-
	Дополнение местоположения объекта недвижимости	-
5	Назначение помещения	Жилое, Квартира
6	Вид (виды) разрешенного использования	-
7	Площадь помещения, машино-места (Р), м2	116.9
8	Наименование помещения	-

№ п/п	Наименование характеристики	Значение характеристики
1	2	3
1	Кадастровый номер либо ранее присвоенный государственный учетный номер помещения, машино-места (кадастровый, инвентарный или условный номер)	-
	Кадастровый номер исходного объекта недвижимости (объектов недвижимости)	-
2	Номер, тип этажа (этажей), на котором (которых) расположено помещение	4, Этаж
3	Обозначение (номер) помещения, машино-места на поэтажном плане	кв.9
4	Адрес помещения	Российская Федерация, Тюменская область, город Тюмень, улица Николая Федорова, дом 30, квартира 9
	Местоположение помещения	-

4	Дополнение местоположения объекта недвижимости	-
5	Назначение помещения	Жилое, Квартира
6	Вид (виды) разрешенного использования	-
7	Площадь помещения, машино-места (Р), м2	119.7
8	Наименование помещения	-
№ п/п	Наименование характеристики	Значение характеристики
1	2	3
1	Кадастровый номер либо ранее присвоенный государственный учетный номер помещения, машино-места (кадастровый, инвентарный или условный номер)	-
	Кадастровый номер исходного объекта недвижимости (объектов недвижимости)	-
2	Номер, тип этажа (этажей), на котором (которых) расположено помещение	4, Этаж
3	Обозначение (номер) помещения, машино-места на поэтажном плане	кв.10
4	Адрес помещения	Российская Федерация, Тюменская область, город Тюмень, улица Николая Федорова, дом 30, квартира 10
	Местоположение помещения	-
	Дополнение местоположения объекта недвижимости	-
5	Назначение помещения	Жилое, Квартира
6	Вид (виды) разрешенного использования	-
7	Площадь помещения, машино-места (Р), м2	79.4
8	Наименование помещения	-
№ п/п	Наименование характеристики	Значение характеристики
1	2	3
1	Кадастровый номер либо ранее присвоенный государственный учетный номер помещения, машино-места (кадастровый, инвентарный или условный номер)	-
	Кадастровый номер исходного объекта недвижимости (объектов недвижимости)	-
2	Номер, тип этажа (этажей), на котором (которых) расположено помещение	4, Этаж
3	Обозначение (номер) помещения, машино-места на поэтажном плане	кв.11
4	Адрес помещения	Российская Федерация, Тюменская область, город Тюмень, улица Николая Федорова, дом 30, квартира 11
	Местоположение помещения	-
	Дополнение местоположения объекта недвижимости	-
5	Назначение помещения	Жилое, Квартира
6	Вид (виды) разрешенного использования	-
7	Площадь помещения, машино-места (Р), м2	116.8

8	Наименование помещения	-
№ п/п		
Наименование характеристики		
Значение характеристики		
1	2	3
1	Кадастровый номер либо ранее присвоенный государственный учетный номер помещения, машино-места (кадастровый, инвентарный или условный номер)	-
	Кадастровый номер исходного объекта недвижимости (объектов недвижимости)	-
2	Номер, тип этажа (этажей), на котором (которых) расположено помещение	5, Этаж
3	Обозначение (номер) помещения, машино-места на поэтажном плане	кв.12
4	Адрес помещения	Российская Федерация, Тюменская область, город Тюмень, улица Николая Федорова, дом 30, квартира 12
	Местоположение помещения	-
	Дополнение местоположения объекта недвижимости	-
5	Назначение помещения	Жилое, Квартира
6	Вид (виды) разрешенного использования	-
7	Площадь помещения, машино-места (Р), м2	119.1
8	Наименование помещения	-
№ п/п		
Наименование характеристики		
Значение характеристики		
1	2	3
1	Кадастровый номер либо ранее присвоенный государственный учетный номер помещения, машино-места (кадастровый, инвентарный или условный номер)	-
	Кадастровый номер исходного объекта недвижимости (объектов недвижимости)	-
2	Номер, тип этажа (этажей), на котором (которых) расположено помещение	5, Этаж
3	Обозначение (номер) помещения, машино-места на поэтажном плане	кв.13
4	Адрес помещения	Российская Федерация, Тюменская область, город Тюмень, улица Николая Федорова, дом 30, квартира 13
	Местоположение помещения	-
	Дополнение местоположения объекта недвижимости	-
5	Назначение помещения	Жилое, Квартира
6	Вид (виды) разрешенного использования	-
7	Площадь помещения, машино-места (Р), м2	79.1
8	Наименование помещения	-

№ п/п	Наименование характеристики	Значение характеристики
1	2	3
1	Кадастровый номер либо ранее присвоенный государственный учетный номер помещения, машино-места (кадастровый, инвентарный или условный номер)	-
	Кадастровый номер исходного объекта недвижимости (объектов недвижимости)	-
2	Номер, тип этажа (этажей), на котором (которых) расположено помещение	5, Этаж
3	Обозначение (номер) помещения, машино-места на поэтажном плане	кв.14
4	Адрес помещения	Российская Федерация, Тюменская область, город Тюмень, улица Николая Федорова, дом 30, квартира 14
	Местоположение помещения	-
	Дополнение местоположения объекта недвижимости	-
5	Назначение помещения	Жилое, Квартира
6	Вид (виды) разрешенного использования	-
7	Площадь помещения, машино-места (P), м2	116.5
8	Наименование помещения	-
№ п/п	Наименование характеристики	Значение характеристики
1	2	3
1	Кадастровый номер либо ранее присвоенный государственный учетный номер помещения, машино-места (кадастровый, инвентарный или условный номер)	-
	Кадастровый номер исходного объекта недвижимости (объектов недвижимости)	-
2	Номер, тип этажа (этажей), на котором (которых) расположено помещение	6, Этаж
3	Обозначение (номер) помещения, машино-места на поэтажном плане	кв.15
4	Адрес помещения	Российская Федерация, Тюменская область, город Тюмень, улица Николая Федорова, дом 30, квартира 15
	Местоположение помещения	-
	Дополнение местоположения объекта недвижимости	-
5	Назначение помещения	Жилое, Квартира
6	Вид (виды) разрешенного использования	-
7	Площадь помещения, машино-места (P), м2	119.3
8	Наименование помещения	-
№ п/п	Наименование характеристики	Значение характеристики
1	2	3
1	Кадастровый номер либо ранее присвоенный государственный учетный номер помещения, машино-места (кадастровый, инвентарный или условный номер)	-

1	Кадастровый номер исходного объекта недвижимости (объектов недвижимости)	-
2	Номер, тип этажа (этажей), на котором (которых) расположено помещение	6, Этаж
3	Обозначение (номер) помещения, машино-места на поэтажном плане	кв.16
4	Адрес помещения	Российская Федерация, Тюменская область, город Тюмень, улица Николая Федорова, дом 30, квартира 16
	Местоположение помещения	-
	Дополнение местоположения объекта недвижимости	-
5	Назначение помещения	Жилое, Квартира
6	Вид (виды) разрешенного использования	-
7	Площадь помещения, машино-места (Р), м2	79.5
8	Наименование помещения	-
№ п/п	Наименование характеристики	Значение характеристики
1	2	3
1	Кадастровый номер либо ранее присвоенный государственный учетный номер помещения, машино-места (кадастровый, инвентарный или условный номер)	-
	Кадастровый номер исходного объекта недвижимости (объектов недвижимости)	-
2	Номер, тип этажа (этажей), на котором (которых) расположено помещение	6, Этаж
3	Обозначение (номер) помещения, машино-места на поэтажном плане	кв.17
4	Адрес помещения	Российская Федерация, Тюменская область, город Тюмень, улица Николая Федорова, дом 30, квартира 17
	Местоположение помещения	-
	Дополнение местоположения объекта недвижимости	-
5	Назначение помещения	Жилое, Квартира
6	Вид (виды) разрешенного использования	-
7	Площадь помещения, машино-места (Р), м2	116.7
8	Наименование помещения	-
№ п/п	Наименование характеристики	Значение характеристики
1	2	3
1	Кадастровый номер либо ранее присвоенный государственный учетный номер помещения, машино-места (кадастровый, инвентарный или условный номер)	-
	Кадастровый номер исходного объекта недвижимости (объектов недвижимости)	-
2	Номер, тип этажа (этажей), на котором (которых) расположено помещение	7, Этаж
3	Обозначение (номер) помещения, машино-места на поэтажном плане	кв.18

4	Адрес помещения	Российская Федерация, Тюменская область, город Тюмень, улица Николая Федорова, дом 30, квартира 18
	Местоположение помещения	-
	Дополнение местоположения объекта недвижимости	-
5	Назначение помещения	Жилое, Квартира
6	Вид (виды) разрешенного использования	-
7	Площадь помещения, машино-места (Р), м2	119.3
8	Наименование помещения	-

№ п/п	Наименование характеристики	Значение характеристики
1	2	3
1	Кадастровый номер либо ранее присвоенный государственный учетный номер помещения, машино-места (кадастровый, инвентарный или условный номер)	-
	Кадастровый номер исходного объекта недвижимости (объектов недвижимости)	-
2	Номер, тип этажа (этажей), на котором (которых) расположено помещение	7, Этаж
3	Обозначение (номер) помещения, машино-места на поэтажном плане	кв.19
4	Адрес помещения	Российская Федерация, Тюменская область, город Тюмень, улица Николая Федорова, дом 30, квартира 19
	Местоположение помещения	-
	Дополнение местоположения объекта недвижимости	-
5	Назначение помещения	Жилое, Квартира
6	Вид (виды) разрешенного использования	-
7	Площадь помещения, машино-места (Р), м2	79.0
8	Наименование помещения	-

№ п/п	Наименование характеристики	Значение характеристики
1	2	3
1	Кадастровый номер либо ранее присвоенный государственный учетный номер помещения, машино-места (кадастровый, инвентарный или условный номер)	-
	Кадастровый номер исходного объекта недвижимости (объектов недвижимости)	-
2	Номер, тип этажа (этажей), на котором (которых) расположено помещение	7, Этаж
3	Обозначение (номер) помещения, машино-места на поэтажном плане	кв.20
4	Адрес помещения	Российская Федерация, Тюменская область, город Тюмень, улица Николая Федорова, дом 30, квартира 20
	Местоположение помещения	-

4	Дополнение местоположения объекта недвижимости	-
5	Назначение помещения	Жилое, Квартира
6	Вид (виды) разрешенного использования	-
7	Площадь помещения, машино-места (Р), м2	116.3
8	Наименование помещения	-
№ п/п	Наименование характеристики	Значение характеристики
1	2	3
1	Кадастровый номер либо ранее присвоенный государственный учетный номер помещения, машино-места (кадастровый, инвентарный или условный номер)	-
	Кадастровый номер исходного объекта недвижимости (объектов недвижимости)	-
2	Номер, тип этажа (этажей), на котором (которых) расположено помещение	8, Этаж
3	Обозначение (номер) помещения, машино-места на поэтажном плане	кв.21
4	Адрес помещения	Российская Федерация, Тюменская область, город Тюмень, улица Николая Федорова, дом 30, квартира 21
	Местоположение помещения	-
	Дополнение местоположения объекта недвижимости	-
5	Назначение помещения	Жилое, Квартира
6	Вид (виды) разрешенного использования	-
7	Площадь помещения, машино-места (Р), м2	119.5
8	Наименование помещения	-
№ п/п	Наименование характеристики	Значение характеристики
1	2	3
1	Кадастровый номер либо ранее присвоенный государственный учетный номер помещения, машино-места (кадастровый, инвентарный или условный номер)	-
	Кадастровый номер исходного объекта недвижимости (объектов недвижимости)	-
2	Номер, тип этажа (этажей), на котором (которых) расположено помещение	8, Этаж
3	Обозначение (номер) помещения, машино-места на поэтажном плане	кв.22
4	Адрес помещения	Российская Федерация, Тюменская область, город Тюмень, улица Николая Федорова, дом 30, квартира 22
	Местоположение помещения	-
	Дополнение местоположения объекта недвижимости	-
5	Назначение помещения	Жилое, Квартира
6	Вид (виды) разрешенного использования	-
7	Площадь помещения, машино-места (Р), м2	79.4

8	Наименование помещения	-
№ п/п		
Наименование характеристики		
Значение характеристики		
1	2	3
1	Кадастровый номер либо ранее присвоенный государственный учетный номер помещения, машино-места (кадастровый, инвентарный или условный номер)	-
	Кадастровый номер исходного объекта недвижимости (объектов недвижимости)	-
2	Номер, тип этажа (этажей), на котором (которых) расположено помещение	8, Этаж
3	Обозначение (номер) помещения, машино-места на поэтажном плане	кв.23
4	Адрес помещения	Российская Федерация, Тюменская область, город Тюмень, улица Николая Федорова, дом 30, квартира 23
	Местоположение помещения	-
	Дополнение местоположения объекта недвижимости	-
5	Назначение помещения	Жилое, Квартира
6	Вид (виды) разрешенного использования	-
7	Площадь помещения, машино-места (Р), м2	116.7
8	Наименование помещения	-
№ п/п		
Наименование характеристики		
Значение характеристики		
1	2	3
1	Кадастровый номер либо ранее присвоенный государственный учетный номер помещения, машино-места (кадастровый, инвентарный или условный номер)	-
	Кадастровый номер исходного объекта недвижимости (объектов недвижимости)	-
2	Номер, тип этажа (этажей), на котором (которых) расположено помещение	9, Этаж
3	Обозначение (номер) помещения, машино-места на поэтажном плане	кв.24
4	Адрес помещения	Российская Федерация, Тюменская область, город Тюмень, улица Николая Федорова, дом 30, квартира 24
	Местоположение помещения	-
	Дополнение местоположения объекта недвижимости	-
5	Назначение помещения	Жилое, Квартира
6	Вид (виды) разрешенного использования	-
7	Площадь помещения, машино-места (Р), м2	119.6
8	Наименование помещения	-

№ п/п	Наименование характеристики	Значение характеристики
1	2	3
1	Кадастровый номер либо ранее присвоенный государственный учетный номер помещения, машино-места (кадастровый, инвентарный или условный номер)	-
	Кадастровый номер исходного объекта недвижимости (объектов недвижимости)	-
2	Номер, тип этажа (этажей), на котором (которых) расположено помещение	9, Этаж
3	Обозначение (номер) помещения, машино-места на поэтажном плане	кв.25
4	Адрес помещения	Российская Федерация, Тюменская область, город Тюмень, улица Николая Федорова, дом 30, квартира 25
	Местоположение помещения	-
	Дополнение местоположения объекта недвижимости	-
5	Назначение помещения	Жилое, Квартира
6	Вид (виды) разрешенного использования	-
7	Площадь помещения, машино-места (P), м2	79.6
8	Наименование помещения	-

№ п/п	Наименование характеристики	Значение характеристики
1	2	3
1	Кадастровый номер либо ранее присвоенный государственный учетный номер помещения, машино-места (кадастровый, инвентарный или условный номер)	-
	Кадастровый номер исходного объекта недвижимости (объектов недвижимости)	-
2	Номер, тип этажа (этажей), на котором (которых) расположено помещение	9, Этаж
3	Обозначение (номер) помещения, машино-места на поэтажном плане	кв.26
4	Адрес помещения	Российская Федерация, Тюменская область, город Тюмень, улица Николая Федорова, дом 30, квартира 26
	Местоположение помещения	-
	Дополнение местоположения объекта недвижимости	-
5	Назначение помещения	Жилое, Квартира
6	Вид (виды) разрешенного использования	-
7	Площадь помещения, машино-места (P), м2	116.7
8	Наименование помещения	-

№ п/п	Наименование характеристики	Значение характеристики
1	2	3
1	Кадастровый номер либо ранее присвоенный государственный учетный номер помещения, машино-места (кадастровый, инвентарный или условный номер)	-

1	Кадастровый номер исходного объекта недвижимости (объектов недвижимости)	-
2	Номер, тип этажа (этажей), на котором (которых) расположено помещение	1, Этаж
3	Обозначение (номер) помещения, машино-места на поэтажном плане	кв.27
4	Адрес помещения	Российская Федерация, Тюменская область, город Тюмень, улица Николая Федорова, дом 30, квартира 27
	Местоположение помещения	-
	Дополнение местоположения объекта недвижимости	-
5	Назначение помещения	Жилое, Квартира
6	Вид (виды) разрешенного использования	-
7	Площадь помещения, машино-места (Р), м2	159.5
8	Наименование помещения	-
№ п/п	Наименование характеристики	Значение характеристики
1	2	3
1	Кадастровый номер либо ранее присвоенный государственный учетный номер помещения, машино-места (кадастровый, инвентарный или условный номер)	-
	Кадастровый номер исходного объекта недвижимости (объектов недвижимости)	-
2	Номер, тип этажа (этажей), на котором (которых) расположено помещение	1, Этаж
3	Обозначение (номер) помещения, машино-места на поэтажном плане	кв.28
4	Адрес помещения	Российская Федерация, Тюменская область, город Тюмень, улица Николая Федорова, дом 30, квартира 28
	Местоположение помещения	-
	Дополнение местоположения объекта недвижимости	-
5	Назначение помещения	Жилое, Квартира
6	Вид (виды) разрешенного использования	-
7	Площадь помещения, машино-места (Р), м2	146.2
8	Наименование помещения	-
№ п/п	Наименование характеристики	Значение характеристики
1	2	3
1	Кадастровый номер либо ранее присвоенный государственный учетный номер помещения, машино-места (кадастровый, инвентарный или условный номер)	-
	Кадастровый номер исходного объекта недвижимости (объектов недвижимости)	-
2	Номер, тип этажа (этажей), на котором (которых) расположено помещение	2, Этаж
3	Обозначение (номер) помещения, машино-места на поэтажном плане	кв.29

4	Адрес помещения	Российская Федерация, Тюменская область, город Тюмень, улица Николая Федорова, дом 30, квартира 29
	Местоположение помещения	-
	Дополнение местоположения объекта недвижимости	-
5	Назначение помещения	Жилое, Квартира
6	Вид (виды) разрешенного использования	-
7	Площадь помещения, машино-места (Р), м2	116.2
8	Наименование помещения	-

№ п/п	Наименование характеристики	Значение характеристики
1	2	3
1	Кадастровый номер либо ранее присвоенный государственный учетный номер помещения, машино-места (кадастровый, инвентарный или условный номер)	-
	Кадастровый номер исходного объекта недвижимости (объектов недвижимости)	-
2	Номер, тип этажа (этажей), на котором (которых) расположено помещение	2, Этаж
3	Обозначение (номер) помещения, машино-места на поэтажном плане	кв.30
4	Адрес помещения	Российская Федерация, Тюменская область, город Тюмень, улица Николая Федорова, дом 30, квартира 30
	Местоположение помещения	-
	Дополнение местоположения объекта недвижимости	-
5	Назначение помещения	Жилое, Квартира
6	Вид (виды) разрешенного использования	-
7	Площадь помещения, машино-места (Р), м2	79.4
8	Наименование помещения	-

№ п/п	Наименование характеристики	Значение характеристики
1	2	3
1	Кадастровый номер либо ранее присвоенный государственный учетный номер помещения, машино-места (кадастровый, инвентарный или условный номер)	-
	Кадастровый номер исходного объекта недвижимости (объектов недвижимости)	-
2	Номер, тип этажа (этажей), на котором (которых) расположено помещение	2, Этаж
3	Обозначение (номер) помещения, машино-места на поэтажном плане	кв.31
4	Адрес помещения	Российская Федерация, Тюменская область, город Тюмень, улица Николая Федорова, дом 30, квартира 31
	Местоположение помещения	-

4	Дополнение местоположения объекта недвижимости	-
5	Назначение помещения	Жилое, Квартира
6	Вид (виды) разрешенного использования	-
7	Площадь помещения, машино-места (Р), м2	119.4
8	Наименование помещения	-
№ п/п	Наименование характеристики	Значение характеристики
1	2	3
1	Кадастровый номер либо ранее присвоенный государственный учетный номер помещения, машино-места (кадастровый, инвентарный или условный номер)	-
	Кадастровый номер исходного объекта недвижимости (объектов недвижимости)	-
2	Номер, тип этажа (этажей), на котором (которых) расположено помещение	3, Этаж
3	Обозначение (номер) помещения, машино-места на поэтажном плане	кв.32
4	Адрес помещения	Российская Федерация, Тюменская область, город Тюмень, улица Николая Федорова, дом 30, квартира 32
	Местоположение помещения	-
	Дополнение местоположения объекта недвижимости	-
5	Назначение помещения	Жилое, Квартира
6	Вид (виды) разрешенного использования	-
7	Площадь помещения, машино-места (Р), м2	116.6
8	Наименование помещения	-
№ п/п	Наименование характеристики	Значение характеристики
1	2	3
1	Кадастровый номер либо ранее присвоенный государственный учетный номер помещения, машино-места (кадастровый, инвентарный или условный номер)	-
	Кадастровый номер исходного объекта недвижимости (объектов недвижимости)	-
2	Номер, тип этажа (этажей), на котором (которых) расположено помещение	3, Этаж
3	Обозначение (номер) помещения, машино-места на поэтажном плане	кв.33
4	Адрес помещения	Российская Федерация, Тюменская область, город Тюмень, улица Николая Федорова, дом 30, квартира 33
	Местоположение помещения	-
	Дополнение местоположения объекта недвижимости	-
5	Назначение помещения	Жилое, Квартира
6	Вид (виды) разрешенного использования	-
7	Площадь помещения, машино-места (Р), м2	79.4

8	Наименование помещения	-
№ п/п		
Наименование характеристики		
Значение характеристики		
1	2	3
1	Кадастровый номер либо ранее присвоенный государственный учетный номер помещения, машино-места (кадастровый, инвентарный или условный номер)	-
	Кадастровый номер исходного объекта недвижимости (объектов недвижимости)	-
2	Номер, тип этажа (этажей), на котором (которых) расположено помещение	3, Этаж
3	Обозначение (номер) помещения, машино-места на поэтажном плане	кв.34
4	Адрес помещения	Российская Федерация, Тюменская область, город Тюмень, улица Николая Федорова, дом 30, квартира 34
	Местоположение помещения	-
	Дополнение местоположения объекта недвижимости	-
5	Назначение помещения	Жилое, Квартира
6	Вид (виды) разрешенного использования	-
7	Площадь помещения, машино-места (Р), м2	119.3
8	Наименование помещения	-
№ п/п		
Наименование характеристики		
Значение характеристики		
1	2	3
1	Кадастровый номер либо ранее присвоенный государственный учетный номер помещения, машино-места (кадастровый, инвентарный или условный номер)	-
	Кадастровый номер исходного объекта недвижимости (объектов недвижимости)	-
2	Номер, тип этажа (этажей), на котором (которых) расположено помещение	4, Этаж
3	Обозначение (номер) помещения, машино-места на поэтажном плане	кв.35
4	Адрес помещения	Российская Федерация, Тюменская область, город Тюмень, улица Николая Федорова, дом 30, квартира 35
	Местоположение помещения	-
	Дополнение местоположения объекта недвижимости	-
5	Назначение помещения	Жилое, Квартира
6	Вид (виды) разрешенного использования	-
7	Площадь помещения, машино-места (Р), м2	116.8
8	Наименование помещения	-

№ п/п	Наименование характеристики	Значение характеристики
1	2	3
1	Кадастровый номер либо ранее присвоенный государственный учетный номер помещения, машино-места (кадастровый, инвентарный или условный номер)	-
	Кадастровый номер исходного объекта недвижимости (объектов недвижимости)	-
2	Номер, тип этажа (этажей), на котором (которых) расположено помещение	4, Этаж
3	Обозначение (номер) помещения, машино-места на поэтажном плане	кв.36
4	Адрес помещения	Российская Федерация, Тюменская область, город Тюмень, улица Николая Федорова, дом 30, квартира 36
	Местоположение помещения	-
	Дополнение местоположения объекта недвижимости	-
5	Назначение помещения	Жилое, Квартира
6	Вид (виды) разрешенного использования	-
7	Площадь помещения, машино-места (Р), м2	79.6
8	Наименование помещения	-

№ п/п	Наименование характеристики	Значение характеристики
1	2	3
1	Кадастровый номер либо ранее присвоенный государственный учетный номер помещения, машино-места (кадастровый, инвентарный или условный номер)	-
	Кадастровый номер исходного объекта недвижимости (объектов недвижимости)	-
2	Номер, тип этажа (этажей), на котором (которых) расположено помещение	4, Этаж
3	Обозначение (номер) помещения, машино-места на поэтажном плане	кв.37
4	Адрес помещения	Российская Федерация, Тюменская область, город Тюмень, улица Николая Федорова, дом 30, квартира 37
	Местоположение помещения	-
	Дополнение местоположения объекта недвижимости	-
5	Назначение помещения	Жилое, Квартира
6	Вид (виды) разрешенного использования	-
7	Площадь помещения, машино-места (Р), м2	119.3
8	Наименование помещения	-

№ п/п	Наименование характеристики	Значение характеристики
1	2	3
1	Кадастровый номер либо ранее присвоенный государственный учетный номер помещения, машино-места (кадастровый, инвентарный или условный номер)	-

1	Кадастровый номер исходного объекта недвижимости (объектов недвижимости)	-
2	Номер, тип этажа (этажей), на котором (которых) расположено помещение	5, Этаж
3	Обозначение (номер) помещения, машино-места на поэтажном плане	кв.38
4	Адрес помещения	Российская Федерация, Тюменская область, город Тюмень, улица Николая Федорова, дом 30, квартира 38
	Местоположение помещения	-
	Дополнение местоположения объекта недвижимости	-
5	Назначение помещения	Жилое, Квартира
6	Вид (виды) разрешенного использования	-
7	Площадь помещения, машино-места (Р), м2	116.2
8	Наименование помещения	-
№ п/п	Наименование характеристики	Значение характеристики
1	2	3
1	Кадастровый номер либо ранее присвоенный государственный учетный номер помещения, машино-места (кадастровый, инвентарный или условный номер)	-
	Кадастровый номер исходного объекта недвижимости (объектов недвижимости)	-
2	Номер, тип этажа (этажей), на котором (которых) расположено помещение	5, Этаж
3	Обозначение (номер) помещения, машино-места на поэтажном плане	кв.39
4	Адрес помещения	Российская Федерация, Тюменская область, город Тюмень, улица Николая Федорова, дом 30, квартира 39
	Местоположение помещения	-
	Дополнение местоположения объекта недвижимости	-
5	Назначение помещения	Жилое, Квартира
6	Вид (виды) разрешенного использования	-
7	Площадь помещения, машино-места (Р), м2	79.3
8	Наименование помещения	-
№ п/п	Наименование характеристики	Значение характеристики
1	2	3
1	Кадастровый номер либо ранее присвоенный государственный учетный номер помещения, машино-места (кадастровый, инвентарный или условный номер)	-
	Кадастровый номер исходного объекта недвижимости (объектов недвижимости)	-
2	Номер, тип этажа (этажей), на котором (которых) расположено помещение	5, Этаж
3	Обозначение (номер) помещения, машино-места на поэтажном плане	кв.40

4	Адрес помещения	Российская Федерация, Тюменская область, город Тюмень, улица Николая Федорова, дом 30, квартира 40
	Местоположение помещения	-
	Дополнение местоположения объекта недвижимости	-
5	Назначение помещения	Жилое, Квартира
6	Вид (виды) разрешенного использования	-
7	Площадь помещения, машино-места (Р), м2	118.9
8	Наименование помещения	-

№ п/п	Наименование характеристики	Значение характеристики
1	2	3
1	Кадастровый номер либо ранее присвоенный государственный учетный номер помещения, машино-места (кадастровый, инвентарный или условный номер)	-
	Кадастровый номер исходного объекта недвижимости (объектов недвижимости)	-
2	Номер, тип этажа (этажей), на котором (которых) расположено помещение	6, Этаж
3	Обозначение (номер) помещения, машино-места на поэтажном плане	кв.41
4	Адрес помещения	Российская Федерация, Тюменская область, город Тюмень, улица Николая Федорова, дом 30, квартира 41
	Местоположение помещения	-
	Дополнение местоположения объекта недвижимости	-
5	Назначение помещения	Жилое, Квартира
6	Вид (виды) разрешенного использования	-
7	Площадь помещения, машино-места (Р), м2	116.2
8	Наименование помещения	-

№ п/п	Наименование характеристики	Значение характеристики
1	2	3
1	Кадастровый номер либо ранее присвоенный государственный учетный номер помещения, машино-места (кадастровый, инвентарный или условный номер)	-
	Кадастровый номер исходного объекта недвижимости (объектов недвижимости)	-
2	Номер, тип этажа (этажей), на котором (которых) расположено помещение	6, Этаж
3	Обозначение (номер) помещения, машино-места на поэтажном плане	кв.42
4	Адрес помещения	Российская Федерация, Тюменская область, город Тюмень, улица Николая Федорова, дом 30, квартира 42
	Местоположение помещения	-

4	Дополнение местоположения объекта недвижимости	-
5	Назначение помещения	Жилое, Квартира
6	Вид (виды) разрешенного использования	-
7	Площадь помещения, машино-места (Р), м2	78.9
8	Наименование помещения	-
№ п/п	Наименование характеристики	Значение характеристики
1	2	3
1	Кадастровый номер либо ранее присвоенный государственный учетный номер помещения, машино-места (кадастровый, инвентарный или условный номер)	-
	Кадастровый номер исходного объекта недвижимости (объектов недвижимости)	-
2	Номер, тип этажа (этажей), на котором (которых) расположено помещение	6, Этаж
3	Обозначение (номер) помещения, машино-места на поэтажном плане	кв.43
4	Адрес помещения	Российская Федерация, Тюменская область, город Тюмень, улица Николая Федорова, дом 30, квартира 43
	Местоположение помещения	-
	Дополнение местоположения объекта недвижимости	-
5	Назначение помещения	Жилое, Квартира
6	Вид (виды) разрешенного использования	-
7	Площадь помещения, машино-места (Р), м2	119.2
8	Наименование помещения	-
№ п/п	Наименование характеристики	Значение характеристики
1	2	3
1	Кадастровый номер либо ранее присвоенный государственный учетный номер помещения, машино-места (кадастровый, инвентарный или условный номер)	-
	Кадастровый номер исходного объекта недвижимости (объектов недвижимости)	-
2	Номер, тип этажа (этажей), на котором (которых) расположено помещение	7, Этаж
3	Обозначение (номер) помещения, машино-места на поэтажном плане	кв.44
4	Адрес помещения	Российская Федерация, Тюменская область, город Тюмень, улица Николая Федорова, дом 30, квартира 44
	Местоположение помещения	-
	Дополнение местоположения объекта недвижимости	-
5	Назначение помещения	Жилое, Квартира
6	Вид (виды) разрешенного использования	-
7	Площадь помещения, машино-места (Р), м2	116.5

8	Наименование помещения	-
№ п/п		
Наименование характеристики		
Значение характеристики		
1	2	3
1	Кадастровый номер либо ранее присвоенный государственный учетный номер помещения, машино-места (кадастровый, инвентарный или условный номер)	-
	Кадастровый номер исходного объекта недвижимости (объектов недвижимости)	-
2	Номер, тип этажа (этажей), на котором (которых) расположено помещение	7, Этаж
3	Обозначение (номер) помещения, машино-места на поэтажном плане	кв.45
4	Адрес помещения	Российская Федерация, Тюменская область, город Тюмень, улица Николая Федорова, дом 30, квартира 45
	Местоположение помещения	-
	Дополнение местоположения объекта недвижимости	-
5	Назначение помещения	Жилое, Квартира
6	Вид (виды) разрешенного использования	-
7	Площадь помещения, машино-места (Р), м2	79.2
8	Наименование помещения	-
№ п/п		
Наименование характеристики		
Значение характеристики		
1	2	3
1	Кадастровый номер либо ранее присвоенный государственный учетный номер помещения, машино-места (кадастровый, инвентарный или условный номер)	-
	Кадастровый номер исходного объекта недвижимости (объектов недвижимости)	-
2	Номер, тип этажа (этажей), на котором (которых) расположено помещение	7, Этаж
3	Обозначение (номер) помещения, машино-места на поэтажном плане	кв.46
4	Адрес помещения	Российская Федерация, Тюменская область, город Тюмень, улица Николая Федорова, дом 30, квартира 46
	Местоположение помещения	-
	Дополнение местоположения объекта недвижимости	-
5	Назначение помещения	Жилое, Квартира
6	Вид (виды) разрешенного использования	-
7	Площадь помещения, машино-места (Р), м2	119.3
8	Наименование помещения	-

№ п/п	Наименование характеристики	Значение характеристики
1	2	3
1	Кадастровый номер либо ранее присвоенный государственный учетный номер помещения, машино-места (кадастровый, инвентарный или условный номер)	-
	Кадастровый номер исходного объекта недвижимости (объектов недвижимости)	-
2	Номер, тип этажа (этажей), на котором (которых) расположено помещение	8, Этаж
3	Обозначение (номер) помещения, машино-места на поэтажном плане	кв.47
4	Адрес помещения	Российская Федерация, Тюменская область, город Тюмень, улица Николая Федорова, дом 30, квартира 47
	Местоположение помещения	-
	Дополнение местоположения объекта недвижимости	-
5	Назначение помещения	Жилое, Квартира
6	Вид (виды) разрешенного использования	-
7	Площадь помещения, машино-места (P), м2	116.5
8	Наименование помещения	-
№ п/п	Наименование характеристики	Значение характеристики
1	2	3
1	Кадастровый номер либо ранее присвоенный государственный учетный номер помещения, машино-места (кадастровый, инвентарный или условный номер)	-
	Кадастровый номер исходного объекта недвижимости (объектов недвижимости)	-
2	Номер, тип этажа (этажей), на котором (которых) расположено помещение	8, Этаж
3	Обозначение (номер) помещения, машино-места на поэтажном плане	кв.48
4	Адрес помещения	Российская Федерация, Тюменская область, город Тюмень, улица Николая Федорова, дом 30, квартира 48
	Местоположение помещения	-
	Дополнение местоположения объекта недвижимости	-
5	Назначение помещения	Жилое, Квартира
6	Вид (виды) разрешенного использования	-
7	Площадь помещения, машино-места (P), м2	79.3
8	Наименование помещения	-
№ п/п	Наименование характеристики	Значение характеристики
1	2	3
1	Кадастровый номер либо ранее присвоенный государственный учетный номер помещения, машино-места (кадастровый, инвентарный или условный номер)	-

1	Кадастровый номер исходного объекта недвижимости (объектов недвижимости)	-
2	Номер, тип этажа (этажей), на котором (которых) расположено помещение	8, Этаж
3	Обозначение (номер) помещения, машино-места на поэтажном плане	кв.49
4	Адрес помещения	Российская Федерация, Тюменская область, город Тюмень, улица Николая Федорова, дом 30, квартира 49
	Местоположение помещения	-
	Дополнение местоположения объекта недвижимости	-
5	Назначение помещения	Жилое, Квартира
6	Вид (виды) разрешенного использования	-
7	Площадь помещения, машино-места (Р), м2	118.8
8	Наименование помещения	-
№ п/п	Наименование характеристики	Значение характеристики
1	2	3
1	Кадастровый номер либо ранее присвоенный государственный учетный номер помещения, машино-места (кадастровый, инвентарный или условный номер)	-
	Кадастровый номер исходного объекта недвижимости (объектов недвижимости)	-
2	Номер, тип этажа (этажей), на котором (которых) расположено помещение	9, Этаж
3	Обозначение (номер) помещения, машино-места на поэтажном плане	кв.50
4	Адрес помещения	Российская Федерация, Тюменская область, город Тюмень, улица Николая Федорова, дом 30, квартира 50
	Местоположение помещения	-
	Дополнение местоположения объекта недвижимости	-
5	Назначение помещения	Жилое, Квартира
6	Вид (виды) разрешенного использования	-
7	Площадь помещения, машино-места (Р), м2	116.4
8	Наименование помещения	-
№ п/п	Наименование характеристики	Значение характеристики
1	2	3
1	Кадастровый номер либо ранее присвоенный государственный учетный номер помещения, машино-места (кадастровый, инвентарный или условный номер)	-
	Кадастровый номер исходного объекта недвижимости (объектов недвижимости)	-
2	Номер, тип этажа (этажей), на котором (которых) расположено помещение	9, Этаж
3	Обозначение (номер) помещения, машино-места на поэтажном плане	кв.51

4	Адрес помещения	Российская Федерация, Тюменская область, город Тюмень, улица Николая Федорова, дом 30, квартира 51
	Местоположение помещения	-
	Дополнение местоположения объекта недвижимости	-
5	Назначение помещения	Жилое, Квартира
6	Вид (виды) разрешенного использования	-
7	Площадь помещения, машино-места (Р), м2	79.3
8	Наименование помещения	-

№ п/п	Наименование характеристики	Значение характеристики
1	2	3
1	Кадастровый номер либо ранее присвоенный государственный учетный номер помещения, машино-места (кадастровый, инвентарный или условный номер)	-
	Кадастровый номер исходного объекта недвижимости (объектов недвижимости)	-
2	Номер, тип этажа (этажей), на котором (которых) расположено помещение	9, Этаж
3	Обозначение (номер) помещения, машино-места на поэтажном плане	кв.52
4	Адрес помещения	Российская Федерация, Тюменская область, город Тюмень, улица Николая Федорова, дом 30, квартира 52
	Местоположение помещения	-
	Дополнение местоположения объекта недвижимости	-
5	Назначение помещения	Жилое, Квартира
6	Вид (виды) разрешенного использования	-
7	Площадь помещения, машино-места (Р), м2	119.2
8	Наименование помещения	-

№ п/п	Наименование характеристики	Значение характеристики
1	2	3
1	Кадастровый номер либо ранее присвоенный государственный учетный номер помещения, машино-места (кадастровый, инвентарный или условный номер)	-
	Кадастровый номер исходного объекта недвижимости (объектов недвижимости)	-
2	Номер, тип этажа (этажей), на котором (которых) расположено помещение	1, Этаж
3	Обозначение (номер) помещения, машино-места на поэтажном плане	кв.53
4	Адрес помещения	Российская Федерация, Тюменская область, город Тюмень, улица Николая Федорова, дом 30, квартира 53
	Местоположение помещения	-

4	Дополнение местоположения объекта недвижимости	-
5	Назначение помещения	Жилое, Квартира
6	Вид (виды) разрешенного использования	-
7	Площадь помещения, машино-места (Р), м2	162.1
8	Наименование помещения	-
№ п/п	Наименование характеристики	Значение характеристики
1	2	3
1	Кадастровый номер либо ранее присвоенный государственный учетный номер помещения, машино-места (кадастровый, инвентарный или условный номер)	-
	Кадастровый номер исходного объекта недвижимости (объектов недвижимости)	-
2	Номер, тип этажа (этажей), на котором (которых) расположено помещение	1, Этаж
3	Обозначение (номер) помещения, машино-места на поэтажном плане	кв.54
4	Адрес помещения	Российская Федерация, Тюменская область, город Тюмень, улица Николая Федорова, дом 30, квартира 54
	Местоположение помещения	-
	Дополнение местоположения объекта недвижимости	-
5	Назначение помещения	Жилое, Квартира
6	Вид (виды) разрешенного использования	-
7	Площадь помещения, машино-места (Р), м2	144.5
8	Наименование помещения	-
№ п/п	Наименование характеристики	Значение характеристики
1	2	3
1	Кадастровый номер либо ранее присвоенный государственный учетный номер помещения, машино-места (кадастровый, инвентарный или условный номер)	-
	Кадастровый номер исходного объекта недвижимости (объектов недвижимости)	-
2	Номер, тип этажа (этажей), на котором (которых) расположено помещение	2, Этаж
3	Обозначение (номер) помещения, машино-места на поэтажном плане	кв.55
4	Адрес помещения	Российская Федерация, Тюменская область, город Тюмень, улица Николая Федорова, дом 30, квартира 55
	Местоположение помещения	-
	Дополнение местоположения объекта недвижимости	-
5	Назначение помещения	Жилое, Квартира
6	Вид (виды) разрешенного использования	-
7	Площадь помещения, машино-места (Р), м2	119.5

8	Наименование помещения	-
№ п/п		
Наименование характеристики		
Значение характеристики		
1	2	3
1	Кадастровый номер либо ранее присвоенный государственный учетный номер помещения, машино-места (кадастровый, инвентарный или условный номер)	-
	Кадастровый номер исходного объекта недвижимости (объектов недвижимости)	-
2	Номер, тип этажа (этажей), на котором (которых) расположено помещение	2, Этаж
3	Обозначение (номер) помещения, машино-места на поэтажном плане	кв.56
4	Адрес помещения	Российская Федерация, Тюменская область, город Тюмень, улица Николая Федорова, дом 30, квартира 56
	Местоположение помещения	-
	Дополнение местоположения объекта недвижимости	-
5	Назначение помещения	Жилое, Квартира
6	Вид (виды) разрешенного использования	-
7	Площадь помещения, машино-места (Р), м2	79.1
8	Наименование помещения	-
№ п/п		
Наименование характеристики		
Значение характеристики		
1	2	3
1	Кадастровый номер либо ранее присвоенный государственный учетный номер помещения, машино-места (кадастровый, инвентарный или условный номер)	-
	Кадастровый номер исходного объекта недвижимости (объектов недвижимости)	-
2	Номер, тип этажа (этажей), на котором (которых) расположено помещение	2, Этаж
3	Обозначение (номер) помещения, машино-места на поэтажном плане	кв.57
4	Адрес помещения	Российская Федерация, Тюменская область, город Тюмень, улица Николая Федорова, дом 30, квартира 57
	Местоположение помещения	-
	Дополнение местоположения объекта недвижимости	-
5	Назначение помещения	Жилое, Квартира
6	Вид (виды) разрешенного использования	-
7	Площадь помещения, машино-места (Р), м2	119.2
8	Наименование помещения	-

№ п/п	Наименование характеристики	Значение характеристики
1	2	3
1	Кадастровый номер либо ранее присвоенный государственный учетный номер помещения, машино-места (кадастровый, инвентарный или условный номер)	-
	Кадастровый номер исходного объекта недвижимости (объектов недвижимости)	-
2	Номер, тип этажа (этажей), на котором (которых) расположено помещение	3, Этаж
3	Обозначение (номер) помещения, машино-места на поэтажном плане	кв.58
4	Адрес помещения	Российская Федерация, Тюменская область, город Тюмень, улица Николая Федорова, дом 30, квартира 58
	Местоположение помещения	-
	Дополнение местоположения объекта недвижимости	-
5	Назначение помещения	Жилое, Квартира
6	Вид (виды) разрешенного использования	-
7	Площадь помещения, машино-места (P), м2	119.4
8	Наименование помещения	-

№ п/п	Наименование характеристики	Значение характеристики
1	2	3
1	Кадастровый номер либо ранее присвоенный государственный учетный номер помещения, машино-места (кадастровый, инвентарный или условный номер)	-
	Кадастровый номер исходного объекта недвижимости (объектов недвижимости)	-
2	Номер, тип этажа (этажей), на котором (которых) расположено помещение	3, Этаж
3	Обозначение (номер) помещения, машино-места на поэтажном плане	кв.59
4	Адрес помещения	Российская Федерация, Тюменская область, город Тюмень, улица Николая Федорова, дом 30, квартира 59
	Местоположение помещения	-
	Дополнение местоположения объекта недвижимости	-
5	Назначение помещения	Жилое, Квартира
6	Вид (виды) разрешенного использования	-
7	Площадь помещения, машино-места (P), м2	79.4
8	Наименование помещения	-

№ п/п	Наименование характеристики	Значение характеристики
1	2	3
1	Кадастровый номер либо ранее присвоенный государственный учетный номер помещения, машино-места (кадастровый, инвентарный или условный номер)	-

1	Кадастровый номер исходного объекта недвижимости (объектов недвижимости)	-
2	Номер, тип этажа (этажей), на котором (которых) расположено помещение	3, Этаж
3	Обозначение (номер) помещения, машино-места на поэтажном плане	кв.60
4	Адрес помещения	Российская Федерация, Тюменская область, город Тюмень, улица Николая Федорова, дом 30, квартира 60
	Местоположение помещения	-
	Дополнение местоположения объекта недвижимости	-
5	Назначение помещения	Жилое, Квартира
6	Вид (виды) разрешенного использования	-
7	Площадь помещения, машино-места (Р), м2	119.1
8	Наименование помещения	-
№ п/п	Наименование характеристики	Значение характеристики
1	2	3
1	Кадастровый номер либо ранее присвоенный государственный учетный номер помещения, машино-места (кадастровый, инвентарный или условный номер)	-
	Кадастровый номер исходного объекта недвижимости (объектов недвижимости)	-
2	Номер, тип этажа (этажей), на котором (которых) расположено помещение	4, Этаж
3	Обозначение (номер) помещения, машино-места на поэтажном плане	кв.61
4	Адрес помещения	Российская Федерация, Тюменская область, город Тюмень, улица Николая Федорова, дом 30, квартира 61
	Местоположение помещения	-
	Дополнение местоположения объекта недвижимости	-
5	Назначение помещения	Жилое, Квартира
6	Вид (виды) разрешенного использования	-
7	Площадь помещения, машино-места (Р), м2	119.7
8	Наименование помещения	-
№ п/п	Наименование характеристики	Значение характеристики
1	2	3
1	Кадастровый номер либо ранее присвоенный государственный учетный номер помещения, машино-места (кадастровый, инвентарный или условный номер)	-
	Кадастровый номер исходного объекта недвижимости (объектов недвижимости)	-
2	Номер, тип этажа (этажей), на котором (которых) расположено помещение	4, Этаж
3	Обозначение (номер) помещения, машино-места на поэтажном плане	кв.62

4	Адрес помещения	Российская Федерация, Тюменская область, город Тюмень, улица Николая Федорова, дом 30, квартира 62
	Местоположение помещения	-
	Дополнение местоположения объекта недвижимости	-
5	Назначение помещения	Жилое, Квартира
6	Вид (виды) разрешенного использования	-
7	Площадь помещения, машино-места (Р), м2	79.5
8	Наименование помещения	-

№ п/п	Наименование характеристики	Значение характеристики
1	2	3
1	Кадастровый номер либо ранее присвоенный государственный учетный номер помещения, машино-места (кадастровый, инвентарный или условный номер)	-
	Кадастровый номер исходного объекта недвижимости (объектов недвижимости)	-
2	Номер, тип этажа (этажей), на котором (которых) расположено помещение	4, Этаж
3	Обозначение (номер) помещения, машино-места на поэтажном плане	кв.63
4	Адрес помещения	Российская Федерация, Тюменская область, город Тюмень, улица Николая Федорова, дом 30, квартира 63
	Местоположение помещения	-
	Дополнение местоположения объекта недвижимости	-
5	Назначение помещения	Жилое, Квартира
6	Вид (виды) разрешенного использования	-
7	Площадь помещения, машино-места (Р), м2	119.5
8	Наименование помещения	-

№ п/п	Наименование характеристики	Значение характеристики
1	2	3
1	Кадастровый номер либо ранее присвоенный государственный учетный номер помещения, машино-места (кадастровый, инвентарный или условный номер)	-
	Кадастровый номер исходного объекта недвижимости (объектов недвижимости)	-
2	Номер, тип этажа (этажей), на котором (которых) расположено помещение	5, Этаж
3	Обозначение (номер) помещения, машино-места на поэтажном плане	кв.64
4	Адрес помещения	Российская Федерация, Тюменская область, город Тюмень, улица Николая Федорова, дом 30, квартира 64
	Местоположение помещения	-

4	Дополнение местоположения объекта недвижимости	-
5	Назначение помещения	Жилое, Квартира
6	Вид (виды) разрешенного использования	-
7	Площадь помещения, машино-места (Р), м2	119.8
8	Наименование помещения	-
№ п/п	Наименование характеристики	Значение характеристики
1	2	3
1	Кадастровый номер либо ранее присвоенный государственный учетный номер помещения, машино-места (кадастровый, инвентарный или условный номер)	-
	Кадастровый номер исходного объекта недвижимости (объектов недвижимости)	-
2	Номер, тип этажа (этажей), на котором (которых) расположено помещение	5, Этаж
3	Обозначение (номер) помещения, машино-места на поэтажном плане	кв.65
4	Адрес помещения	Российская Федерация, Тюменская область, город Тюмень, улица Николая Федорова, дом 30, квартира 65
	Местоположение помещения	-
	Дополнение местоположения объекта недвижимости	-
5	Назначение помещения	Жилое, Квартира
6	Вид (виды) разрешенного использования	-
7	Площадь помещения, машино-места (Р), м2	79.2
8	Наименование помещения	-
№ п/п	Наименование характеристики	Значение характеристики
1	2	3
1	Кадастровый номер либо ранее присвоенный государственный учетный номер помещения, машино-места (кадастровый, инвентарный или условный номер)	-
	Кадастровый номер исходного объекта недвижимости (объектов недвижимости)	-
2	Номер, тип этажа (этажей), на котором (которых) расположено помещение	5, Этаж
3	Обозначение (номер) помещения, машино-места на поэтажном плане	кв.66
4	Адрес помещения	Российская Федерация, Тюменская область, город Тюмень, улица Николая Федорова, дом 30, квартира 66
	Местоположение помещения	-
	Дополнение местоположения объекта недвижимости	-
5	Назначение помещения	Жилое, Квартира
6	Вид (виды) разрешенного использования	-
7	Площадь помещения, машино-места (Р), м2	119.1

8	Наименование помещения	-
№ п/п		
Наименование характеристики		
Значение характеристики		
1	2	3
1	Кадастровый номер либо ранее присвоенный государственный учетный номер помещения, машино-места (кадастровый, инвентарный или условный номер)	-
	Кадастровый номер исходного объекта недвижимости (объектов недвижимости)	-
2	Номер, тип этажа (этажей), на котором (которых) расположено помещение	6, Этаж
3	Обозначение (номер) помещения, машино-места на поэтажном плане	кв.67
4	Адрес помещения	Российская Федерация, Тюменская область, город Тюмень, улица Николая Федорова, дом 30, квартира 67
	Местоположение помещения	-
	Дополнение местоположения объекта недвижимости	-
5	Назначение помещения	Жилое, Квартира
6	Вид (виды) разрешенного использования	-
7	Площадь помещения, машино-места (P), м2	119.8
8	Наименование помещения	-
№ п/п		
Наименование характеристики		
Значение характеристики		
1	2	3
1	Кадастровый номер либо ранее присвоенный государственный учетный номер помещения, машино-места (кадастровый, инвентарный или условный номер)	-
	Кадастровый номер исходного объекта недвижимости (объектов недвижимости)	-
2	Номер, тип этажа (этажей), на котором (которых) расположено помещение	6, Этаж
3	Обозначение (номер) помещения, машино-места на поэтажном плане	кв.68
4	Адрес помещения	Российская Федерация, Тюменская область, город Тюмень, улица Николая Федорова, дом 30, квартира 68
	Местоположение помещения	-
	Дополнение местоположения объекта недвижимости	-
5	Назначение помещения	Жилое, Квартира
6	Вид (виды) разрешенного использования	-
7	Площадь помещения, машино-места (P), м2	79.0
8	Наименование помещения	-

№ п/п	Наименование характеристики	Значение характеристики
1	2	3
1	Кадастровый номер либо ранее присвоенный государственный учетный номер помещения, машино-места (кадастровый, инвентарный или условный номер)	-
	Кадастровый номер исходного объекта недвижимости (объектов недвижимости)	-
2	Номер, тип этажа (этажей), на котором (которых) расположено помещение	6, Этаж
3	Обозначение (номер) помещения, машино-места на поэтажном плане	кв.69
4	Адрес помещения	Российская Федерация, Тюменская область, город Тюмень, улица Николая Федорова, дом 30, квартира 69
	Местоположение помещения	-
	Дополнение местоположения объекта недвижимости	-
5	Назначение помещения	Жилое, Квартира
6	Вид (виды) разрешенного использования	-
7	Площадь помещения, машино-места (P), м2	119.4
8	Наименование помещения	-

№ п/п	Наименование характеристики	Значение характеристики
1	2	3
1	Кадастровый номер либо ранее присвоенный государственный учетный номер помещения, машино-места (кадастровый, инвентарный или условный номер)	-
	Кадастровый номер исходного объекта недвижимости (объектов недвижимости)	-
2	Номер, тип этажа (этажей), на котором (которых) расположено помещение	7, Этаж
3	Обозначение (номер) помещения, машино-места на поэтажном плане	кв.70
4	Адрес помещения	Российская Федерация, Тюменская область, город Тюмень, улица Николая Федорова, дом 30, квартира 70
	Местоположение помещения	-
	Дополнение местоположения объекта недвижимости	-
5	Назначение помещения	Жилое, Квартира
6	Вид (виды) разрешенного использования	-
7	Площадь помещения, машино-места (P), м2	119.9
8	Наименование помещения	-

№ п/п	Наименование характеристики	Значение характеристики
1	2	3
1	Кадастровый номер либо ранее присвоенный государственный учетный номер помещения, машино-места (кадастровый, инвентарный или условный номер)	-

1	Кадастровый номер исходного объекта недвижимости (объектов недвижимости)	-
2	Номер, тип этажа (этажей), на котором (которых) расположено помещение	7, Этаж
3	Обозначение (номер) помещения, машино-места на поэтажном плане	кв.71
4	Адрес помещения	Российская Федерация, Тюменская область, город Тюмень, улица Николая Федорова, дом 30, квартира 71
	Местоположение помещения	-
	Дополнение местоположения объекта недвижимости	-
5	Назначение помещения	Жилое, Квартира
6	Вид (виды) разрешенного использования	-
7	Площадь помещения, машино-места (Р), м2	79.0
8	Наименование помещения	-
№ п/п	Наименование характеристики	Значение характеристики
1	2	3
1	Кадастровый номер либо ранее присвоенный государственный учетный номер помещения, машино-места (кадастровый, инвентарный или условный номер)	-
	Кадастровый номер исходного объекта недвижимости (объектов недвижимости)	-
2	Номер, тип этажа (этажей), на котором (которых) расположено помещение	7, Этаж
3	Обозначение (номер) помещения, машино-места на поэтажном плане	кв.72
4	Адрес помещения	Российская Федерация, Тюменская область, город Тюмень, улица Николая Федорова, дом 30, квартира 72
	Местоположение помещения	-
	Дополнение местоположения объекта недвижимости	-
5	Назначение помещения	Жилое, Квартира
6	Вид (виды) разрешенного использования	-
7	Площадь помещения, машино-места (Р), м2	119.2
8	Наименование помещения	-
№ п/п	Наименование характеристики	Значение характеристики
1	2	3
1	Кадастровый номер либо ранее присвоенный государственный учетный номер помещения, машино-места (кадастровый, инвентарный или условный номер)	-
	Кадастровый номер исходного объекта недвижимости (объектов недвижимости)	-
2	Номер, тип этажа (этажей), на котором (которых) расположено помещение	8, Этаж
3	Обозначение (номер) помещения, машино-места на поэтажном плане	кв.73

4	Адрес помещения	Российская Федерация, Тюменская область, город Тюмень, улица Николая Федорова, дом 30, квартира 73
	Местоположение помещения	-
	Дополнение местоположения объекта недвижимости	-
5	Назначение помещения	Жилое, Квартира
6	Вид (виды) разрешенного использования	-
7	Площадь помещения, машино-места (Р), м2	119.8
8	Наименование помещения	-

№ п/п	Наименование характеристики	Значение характеристики
1	2	3
1	Кадастровый номер либо ранее присвоенный государственный учетный номер помещения, машино-места (кадастровый, инвентарный или условный номер)	-
	Кадастровый номер исходного объекта недвижимости (объектов недвижимости)	-
2	Номер, тип этажа (этажей), на котором (которых) расположено помещение	8, Этаж
3	Обозначение (номер) помещения, машино-места на поэтажном плане	кв.74
4	Адрес помещения	Российская Федерация, Тюменская область, город Тюмень, улица Николая Федорова, дом 30, квартира 74
	Местоположение помещения	-
	Дополнение местоположения объекта недвижимости	-
5	Назначение помещения	Жилое, Квартира
6	Вид (виды) разрешенного использования	-
7	Площадь помещения, машино-места (Р), м2	79.2
8	Наименование помещения	-

№ п/п	Наименование характеристики	Значение характеристики
1	2	3
1	Кадастровый номер либо ранее присвоенный государственный учетный номер помещения, машино-места (кадастровый, инвентарный или условный номер)	-
	Кадастровый номер исходного объекта недвижимости (объектов недвижимости)	-
2	Номер, тип этажа (этажей), на котором (которых) расположено помещение	8, Этаж
3	Обозначение (номер) помещения, машино-места на поэтажном плане	кв.75
4	Адрес помещения	Российская Федерация, Тюменская область, город Тюмень, улица Николая Федорова, дом 30, квартира 75
	Местоположение помещения	-

4	Дополнение местоположения объекта недвижимости	-
5	Назначение помещения	Жилое, Квартира
6	Вид (виды) разрешенного использования	-
7	Площадь помещения, машино-места (Р), м2	119.0
8	Наименование помещения	-
№ п/п	Наименование характеристики	Значение характеристики
1	2	3
1	Кадастровый номер либо ранее присвоенный государственный учетный номер помещения, машино-места (кадастровый, инвентарный или условный номер)	-
	Кадастровый номер исходного объекта недвижимости (объектов недвижимости)	-
2	Номер, тип этажа (этажей), на котором (которых) расположено помещение	9, Этаж
3	Обозначение (номер) помещения, машино-места на поэтажном плане	кв.76
4	Адрес помещения	Российская Федерация, Тюменская область, город Тюмень, улица Николая Федорова, дом 30, квартира 76
	Местоположение помещения	-
	Дополнение местоположения объекта недвижимости	-
5	Назначение помещения	Жилое, Квартира
6	Вид (виды) разрешенного использования	-
7	Площадь помещения, машино-места (Р), м2	119.6
8	Наименование помещения	-
№ п/п	Наименование характеристики	Значение характеристики
1	2	3
1	Кадастровый номер либо ранее присвоенный государственный учетный номер помещения, машино-места (кадастровый, инвентарный или условный номер)	-
	Кадастровый номер исходного объекта недвижимости (объектов недвижимости)	-
2	Номер, тип этажа (этажей), на котором (которых) расположено помещение	9, Этаж
3	Обозначение (номер) помещения, машино-места на поэтажном плане	кв.77
4	Адрес помещения	Российская Федерация, Тюменская область, город Тюмень, улица Николая Федорова, дом 30, квартира 77
	Местоположение помещения	-
	Дополнение местоположения объекта недвижимости	-
5	Назначение помещения	Жилое, Квартира
6	Вид (виды) разрешенного использования	-
7	Площадь помещения, машино-места (Р), м2	79.5

8	Наименование помещения	-
№ п/п		
Наименование характеристики		
Значение характеристики		
1	2	3
1	Кадастровый номер либо ранее присвоенный государственный учетный номер помещения, машино-места (кадастровый, инвентарный или условный номер)	-
	Кадастровый номер исходного объекта недвижимости (объектов недвижимости)	-
2	Номер, тип этажа (этажей), на котором (которых) расположено помещение	9, Этаж
3	Обозначение (номер) помещения, машино-места на поэтажном плане	кв.78
4	Адрес помещения	Российская Федерация, Тюменская область, город Тюмень, улица Николая Федорова, дом 30, квартира 78
	Местоположение помещения	-
	Дополнение местоположения объекта недвижимости	-
5	Назначение помещения	Жилое, Квартира
6	Вид (виды) разрешенного использования	-
7	Площадь помещения, машино-места (Р), м2	119.3
8	Наименование помещения	-
№ п/п		
Наименование характеристики		
Значение характеристики		
1	2	3
1	Кадастровый номер либо ранее присвоенный государственный учетный номер помещения, машино-места (кадастровый, инвентарный или условный номер)	-
	Кадастровый номер исходного объекта недвижимости (объектов недвижимости)	-
2	Номер, тип этажа (этажей), на котором (которых) расположено помещение	Техническое подполье, Техническое подполье
3	Обозначение (номер) помещения, машино-места на поэтажном плане	1, 2, 3, 4 , 5, 6, 7, 8, 9, 10, 11, 12, 13, 14, 15, 16, 17, 18
4	Адрес помещения	Российская Федерация, Тюменская область, город Тюмень, улица Николая Федорова, дом 30
	Местоположение помещения	-
	Дополнение местоположения объекта недвижимости	-
5	Назначение помещения	Нежилое, Общее имущество в многоквартирном доме
6	Вид (виды) разрешенного использования	-
7	Площадь помещения, машино-места (Р), м2	1082.7
8	Наименование помещения	-

№ п/п	Наименование характеристики	Значение характеристики
1	2	3
1	Кадастровый номер либо ранее присвоенный государственный учетный номер помещения, машино-места (кадастровый, инвентарный или условный номер)	-
	Кадастровый номер исходного объекта недвижимости (объектов недвижимости)	-
2	Номер, тип этажа (этажей), на котором (которых) расположено помещение	1, Этаж
3	Обозначение (номер) помещения, машино-места на поэтажном плане	24
4	Адрес помещения	Российская Федерация, Тюменская область, город Тюмень, улица Николая Федорова, дом 30
	Местоположение помещения	-
	Дополнение местоположения объекта недвижимости	-
5	Назначение помещения	Нежилое, Общее имущество в многоквартирном доме
6	Вид (виды) разрешенного использования	-
7	Площадь помещения, машино-места (Р), м2	5.1
8	Наименование помещения	Кладовая уборочного инвентаря
№ п/п	Наименование характеристики	Значение характеристики
1	2	3
1	Кадастровый номер либо ранее присвоенный государственный учетный номер помещения, машино-места (кадастровый, инвентарный или условный номер)	-
	Кадастровый номер исходного объекта недвижимости (объектов недвижимости)	-
2	Номер, тип этажа (этажей), на котором (которых) расположено помещение	1, Этаж
3	Обозначение (номер) помещения, машино-места на поэтажном плане	40
4	Адрес помещения	Российская Федерация, Тюменская область, город Тюмень, улица Николая Федорова, дом 30
	Местоположение помещения	-
	Дополнение местоположения объекта недвижимости	-
5	Назначение помещения	Нежилое, Общее имущество в многоквартирном доме
6	Вид (виды) разрешенного использования	-
7	Площадь помещения, машино-места (Р), м2	5.2
8	Наименование помещения	Электрощитовая
№ п/п	Наименование характеристики	Значение характеристики
1	2	3
1	Кадастровый номер либо ранее присвоенный государственный учетный номер помещения, машино-места (кадастровый, инвентарный или условный номер)	-

1	Кадастровый номер исходного объекта недвижимости (объектов недвижимости)	-
2	Номер, тип этажа (этажей), на котором (которых) расположено помещение	1, Этаж
3	Обозначение (номер) помещения, машино-места на поэтажном плане	56
4	Адрес помещения	Российская Федерация, Тюменская область, город Тюмень, улица Николая Федорова, дом 30
	Местоположение помещения	-
	Дополнение местоположения объекта недвижимости	-
5	Назначение помещения	Нежилое, Общее имущество в многоквартирном доме
6	Вид (виды) разрешенного использования	-
7	Площадь помещения, машино-места (Р), м2	5.1
8	Наименование помещения	Кладовая уборочного инвентаря
№ п/п	Наименование характеристики	Значение характеристики
1	2	3
1	Кадастровый номер либо ранее присвоенный государственный учетный номер помещения, машино-места (кадастровый, инвентарный или условный номер)	-
	Кадастровый номер исходного объекта недвижимости (объектов недвижимости)	-
2	Номер, тип этажа (этажей), на котором (которых) расположено помещение	1, Этаж 2, Этаж 3, Этаж 4, Этаж 5, Этаж 6, Этаж 7, Этаж 8, Этаж 9, Этаж Технический чердак, Чердак
3	Обозначение (номер) помещения, машино-места на поэтажном плане	19, 20, 21, 22, 23, 35, 36, 37, 38, 39, 51, 52, 53, 54, 55, 25, 41, 57, 26, 42, 58, 27, 43, 59, 28, 44, 60, 29, 45, 61, 30, 46, 62, 31, 47, 63, 32, 48, 64, 33, 49, 65, 67, 68, 69, 70, 71, 72, 73, 74, 75, 76, 77, 78, 79, 80, 81, 82, 83, 84
4	Адрес помещения	Российская Федерация, Тюменская область, город Тюмень, улица Николая Федорова, дом 30
	Местоположение помещения	-
	Дополнение местоположения объекта недвижимости	-
5	Назначение помещения	Нежилое, Общее имущество в многоквартирном доме
6	Вид (виды) разрешенного использования	-
7	Площадь помещения, машино-места (Р), м2	2072.2
8	Наименование помещения	-

№ п/п	Наименование характеристики	Значение характеристики
1	2	3
1	Кадастровый номер либо ранее присвоенный государственный учетный номер помещения, машино-места (кадастровый, инвентарный или условный номер)	-
	Кадастровый номер исходного объекта недвижимости (объектов недвижимости)	-
2	Номер, тип этажа (этажей), на котором (которых) расположено помещение	Технический чердак, Чердак
3	Обозначение (номер) помещения, машино-места на поэтажном плане	34
4	Адрес помещения	Российская Федерация, Тюменская область, город Тюмень, улица Николая Федорова, дом 30
	Местоположение помещения	-
	Дополнение местоположения объекта недвижимости	-
5	Назначение помещения	Нежилое, Общее имущество в многоквартирном доме
6	Вид (виды) разрешенного использования	-
7	Площадь помещения, машино-места (Р), м2	17.5
8	Наименование помещения	Машинное помещение лифта
№ п/п	Наименование характеристики	Значение характеристики
1	2	3
1	Кадастровый номер либо ранее присвоенный государственный учетный номер помещения, машино-места (кадастровый, инвентарный или условный номер)	-
	Кадастровый номер исходного объекта недвижимости (объектов недвижимости)	-
2	Номер, тип этажа (этажей), на котором (которых) расположено помещение	Технический чердак, Чердак
3	Обозначение (номер) помещения, машино-места на поэтажном плане	50
4	Адрес помещения	Российская Федерация, Тюменская область, город Тюмень, улица Николая Федорова, дом 30
	Местоположение помещения	-
	Дополнение местоположения объекта недвижимости	-
5	Назначение помещения	Нежилое, Общее имущество в многоквартирном доме
6	Вид (виды) разрешенного использования	-
7	Площадь помещения, машино-места (Р), м2	17.1
8	Наименование помещения	Машинное помещение лифта
№ п/п	Наименование характеристики	Значение характеристики
1	2	3
1	Кадастровый номер либо ранее присвоенный государственный учетный номер помещения, машино-места (кадастровый, инвентарный или условный номер)	-

1	Кадастровый номер исходного объекта недвижимости (объектов недвижимости)	-
2	Номер, тип этажа (этажей), на котором (которых) расположено помещение	Технический чердак, Чердак
3	Обозначение (номер) помещения, машино-места на поэтажном плане	66
4	Адрес помещения	Российская Федерация, Тюменская область, город Тюмень, улица Николая Федорова, дом 30
	Местоположение помещения	-
	Дополнение местоположения объекта недвижимости	-
5	Назначение помещения	Нежилое, Общее имущество в многоквартирном доме
6	Вид (виды) разрешенного использования	-
7	Площадь помещения, машино-места (Р), м2	17.1
8	Наименование помещения	Машинное помещение лифта
№ п/п	Наименование характеристики	Значение характеристики
1	2	3
1	Кадастровый номер либо ранее присвоенный государственный учетный номер помещения, машино-места (кадастровый, инвентарный или условный номер)	-
	Кадастровый номер исходного объекта недвижимости (объектов недвижимости)	-
2	Номер, тип этажа (этажей), на котором (которых) расположено помещение	11, Этаж
3	Обозначение (номер) помещения, машино-места на поэтажном плане	85
4	Адрес помещения	Российская Федерация, Тюменская область, город Тюмень, улица Николая Федорова, дом 30
	Местоположение помещения	-
	Дополнение местоположения объекта недвижимости	-
5	Назначение помещения	Нежилое, Общее имущество в многоквартирном доме
6	Вид (виды) разрешенного использования	-
7	Площадь помещения, машино-места (Р), м2	33.3
8	Наименование помещения	Помещение крышной котельной

Заключение кадастрового инженера

Технический план здания подготовлен в результате кадастровых работ в связи с созданием здания многоквартирного дома, расположенного по адресу: Российская Федерация, Тюменская область, город Тюмень, улица Николая Федорова, дом 30 и 87 помещений в нем, в том числе 78 жилых и 9 нежилых помещений. Технический план подготовлен в соответствии с договором № 35-18 от 25.05.2018. Технический план здания составлен на основе сведений ЕГРН о земельном участке, в границах которого расположен объект, разрешения на строительство, проектной документации. Технический план здания подготовлен для предоставления в уполномоченный орган государственной власти, в целях получения разрешения на ввод объекта в эксплуатацию и дальнейшего внесения сведений об объекте в ЕГРН, в соответствии с ч.1 ст.19 Федерального закона от 13.07.2015 №218-ФЗ (ред. от 01.07.2017) "О государственной регистрации недвижимости".

Объектом государственного кадастрового учета является здание (ГП-1), назначение- многоквартирный дом, наименование объекта недвижимости: "Застройка квартала 6-2 "Шестой квартал" по адресу обл. Тюменская, г. Тюмень, объездная дорога Тюмень-Омск, м/р-н "Тюменский", участок №5/3" (1 этап строительства). Жилой дом ГП-1". Год завершения строительства- 2018. Материал наружных стен- кирпичные. Здание состоит из 3 секций (1, 2, 3 подъезд). Количество этажей- 11-12, в том числе 1 подземный – техническое подполье, в том числе технический чердак, в том числе 11-й этаж с крышной котельной.

Площадь жилого здания определена в пределах внутренних поверхностей наружных стен, и составляет 14199.4 кв.м. Площадь здания определена, как сумма площадей всех этажей здания (включая техническое подполье и технический чердак, высота которых превышает 1.80 м). В площади этажа учтена площадь, занимаемая внутренними капитальными стенами и межкомнатными перегородками. Площадь определена в соответствии с требованиями Приложения №2 к Приказу МЭР от 01.03.2016 №90, устанавливающими правила определения площади здания для целей государственного кадастрового учета, в соответствии с Законом № 218-ФЗ.

Графическая часть (План этажа) технического плана здания оформлена на основе проектной документации (поэтажного плана) и по результатам натурного обследования помещений здания и выполнения измерений. Площадь здания составляет 12369.4 кв.м, с учетом положений ст.15 и 16 Жилищного кодекса РФ. Площади помещений здания приведены в экспликации, включенной в приложение технического плана.

В том числе,

жилые помещения- 78 квартир, расположенные на 1-9 этажах, площадь составляет 8505.0 кв.м;
нежилые помещения (9 помещений), составляют общее имущество в многоквартирном доме, площадь составляет 3255.3 кв.м;

площадь лоджий составляет 609.1 кв.м, учтена в площади здания без коэффициента.

Общее имущество в многоквартирном доме составляют следующие помещения:

1 помещение, расположенное в техническом подполье, площадью 1082.7 кв.м,

1 нежилое помещение (электрощитовая) расположенное на 1 этаже, площадью 5.2 кв.м,

2 нежилых помещения (кладовые уборочного инвентаря) расположенные на 1 этаже, площадью 5.1 кв.м и 5.1 кв.м,

3 нежилых помещения (машинные помещения лифтов) расположенные на техническом чердаке, площадью 17.5 кв.м, 17.1 кв.м, 17.1 кв.м;

1 нежилое помещение (помещение крышной котельной) расположенное на 11 этаже, площадью 33.3 кв.м,

1 нежилое помещение- места общего пользования, расположенные на 1-9 этажах, на техническом чердаке, площадью 2072.2 кв.м.

Таким образом, требования Жилищного кодекса РФ к определению площади жилого здания и жилого помещения и требования к показателю "площадь жилого здания", применяемом при осуществлении кадастрового учета и регистрации прав отличаются. Следовательно, площадь здания, указанная в техническом плане здания не может быть равной сумме площадей помещений, расположенных в здании.

В ходе кадастровых работ было установлено, что здание расположено на земельном участке с КН 72:17:1313001:177 (местоположение земельного участка: Тюменская область, г. Тюмень, объездная дорога "Тюмень-Омск", м/р-н "Тюменский", участок № 5/3).

В техническом плане здания адрес здания и квартир, расположенных в нем, указан в соответствии с приказом о присвоении адреса от 10.08.2016 г. №1902-АР.

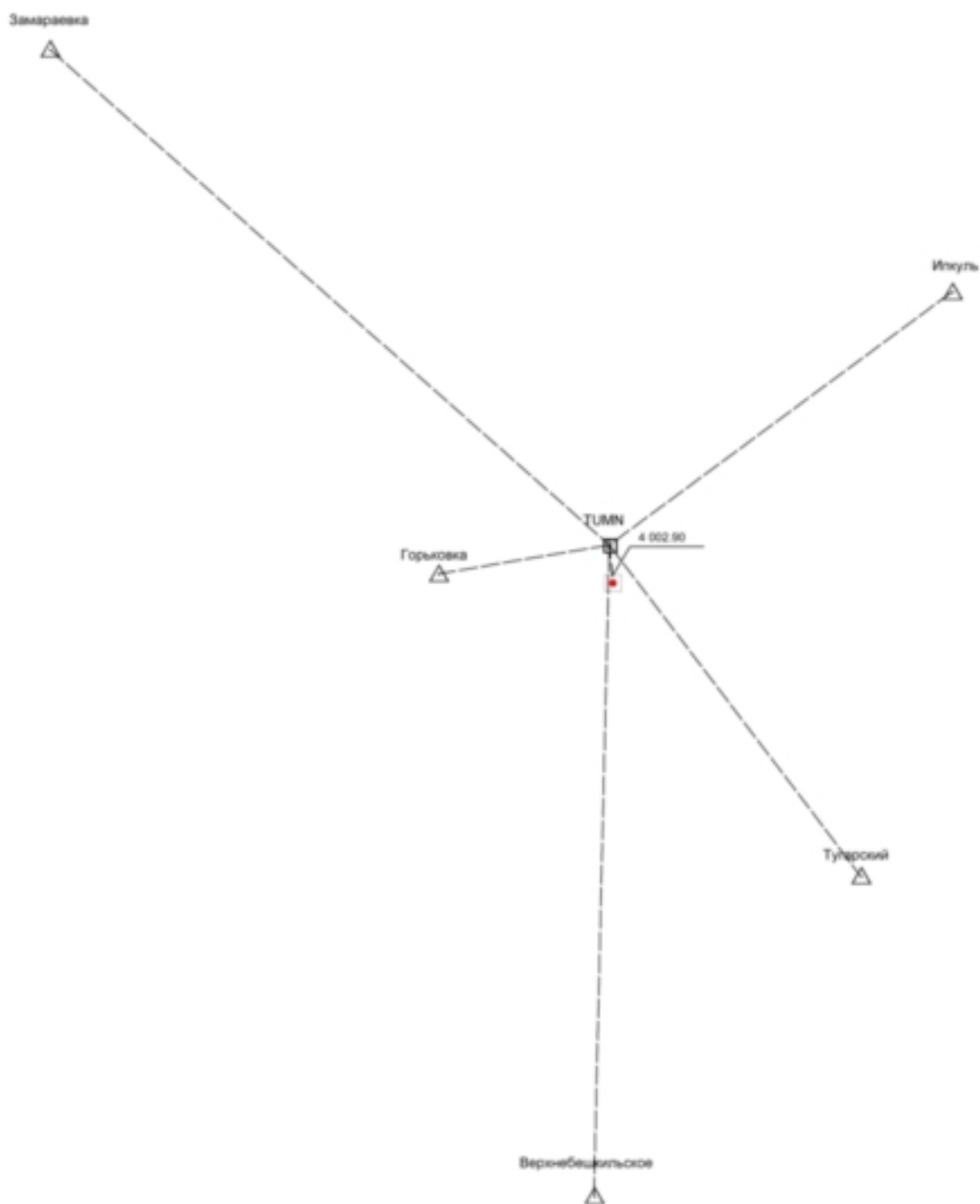
В соответствии с п.26 Приказа МЭР от 18.12.2015 №953 (ред. от 01.11.2016) сообщаем сведения о кадастровом инженере: Бетехтина Евгения Вячеславовна, номер регистрации в государственном реестре лиц, осуществляющих кадастровую деятельность- 22420, СНИЛС 062-567-947 91, наименование

Заключение кадастрового инженера

юридического лица, работником которого является кадастровый инженер, которое заключило договор подряда на выполнение кадастровых работ: ООО "Альянс ГеоКад", адрес местонахождения юридического лица: Тюменская обл., Тюменский р-н, д. Дударева, пр. Академический, д.5, строен.2, оф.1, юридический адрес: г. Тюмень, ул. Свердлова, д.22, кв.272.

Технический план подготовил кадастровый инженер Бетехтина Евгения Вячеславовна, являющийся членом СРО КИ А СРО "Кадастровые инженеры" (уникальный реестровый номер кадастрового инженера в реестре членов СРО КИ N 7661). Сведения о СРО КИ А СРО "Кадастровые инженеры" содержатся в государственном реестре СРО КИ (уникальный номер реестровой записи от "08" июля 2016 г. N 002).

Схема геодезических построений



Масштаб 1:700000

Условные обозначения:



пункты государственной геодезической сети



объект кадастровых работ, если его размер невозможно передать в масштабе

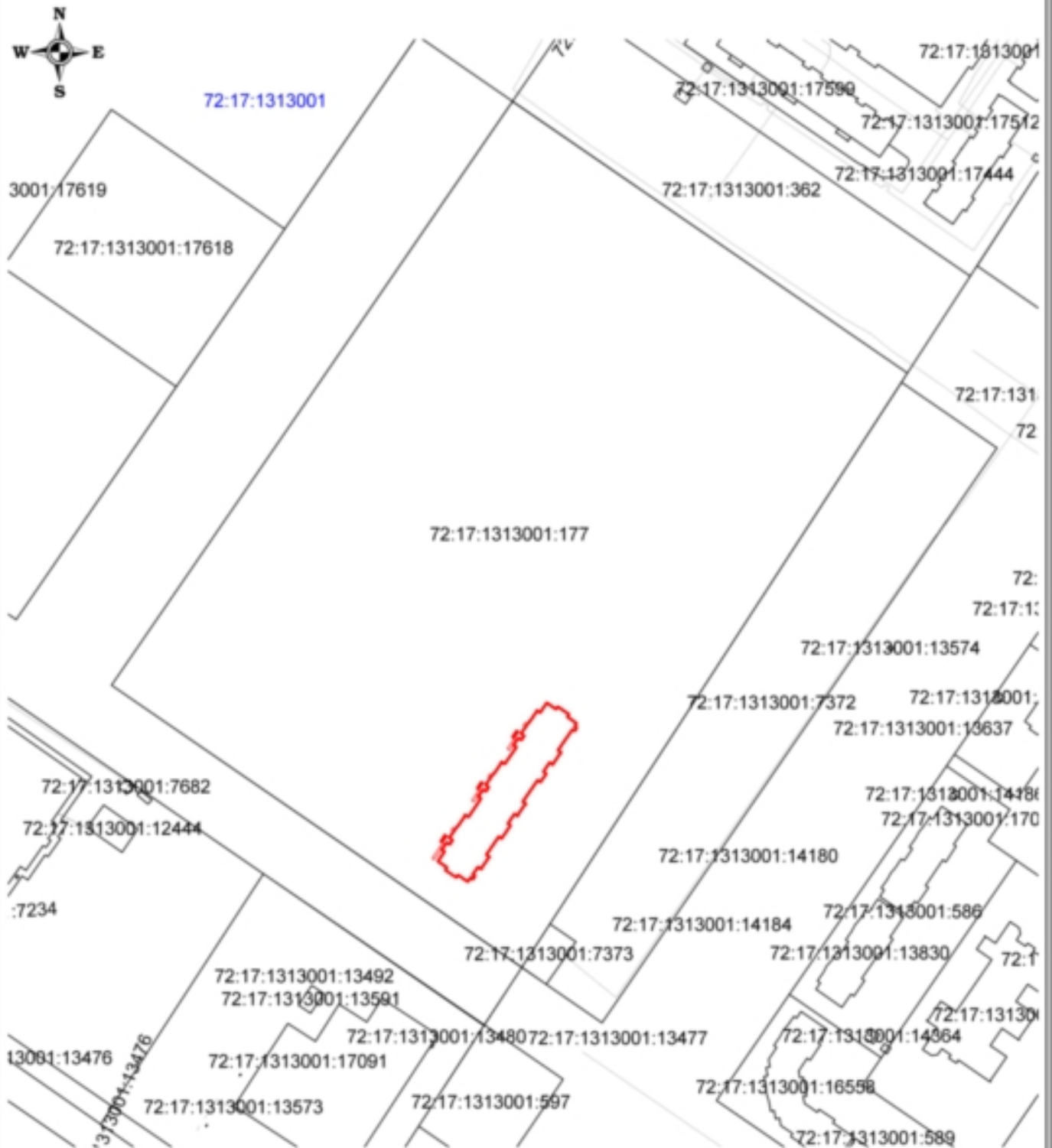


пункт опорной межевой сети (референц – станция)

22,77 м




расстояние от референц станции до объекта кадастровых работ

Схема расположения здания на земельном участке

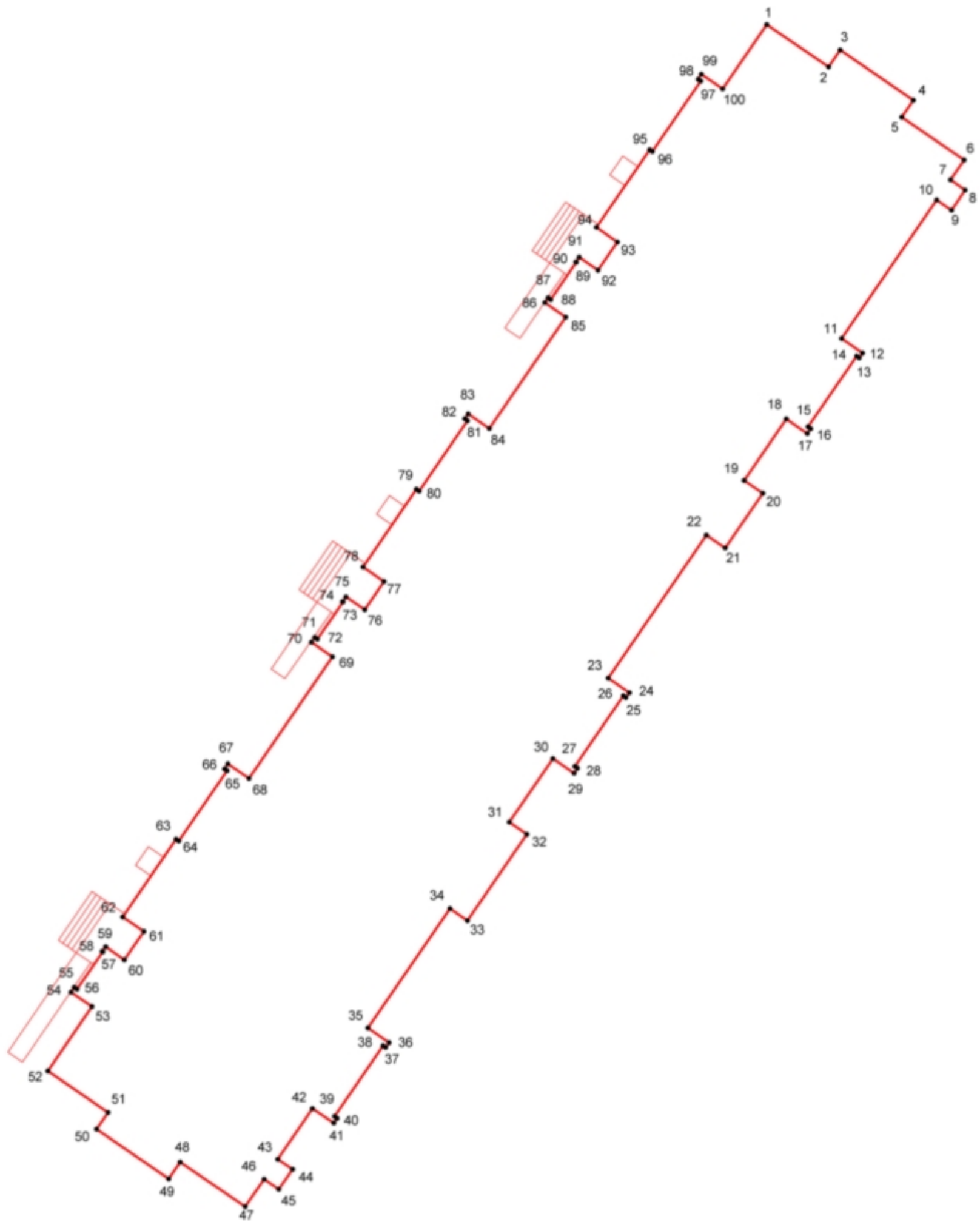


Масштаб 1:2500




Условные обозначения:

-  - контур здания, в отношении которого проводятся кадастровые работы
 -  - конструктивный элемент, не включенный в контур здания
 -  - граница земельного участка, установленная в соответствии с федеральным законодательством, включенная в ЕГРН и не изменяемая при проведении кадастровых работ
- 72:17:1313001:177 - кадастровый номер земельного участка, внесенного в ЕГРН
72:17:1313001 - номер кадастрового квартала

Чертеж контура здания



Условные обозначения:

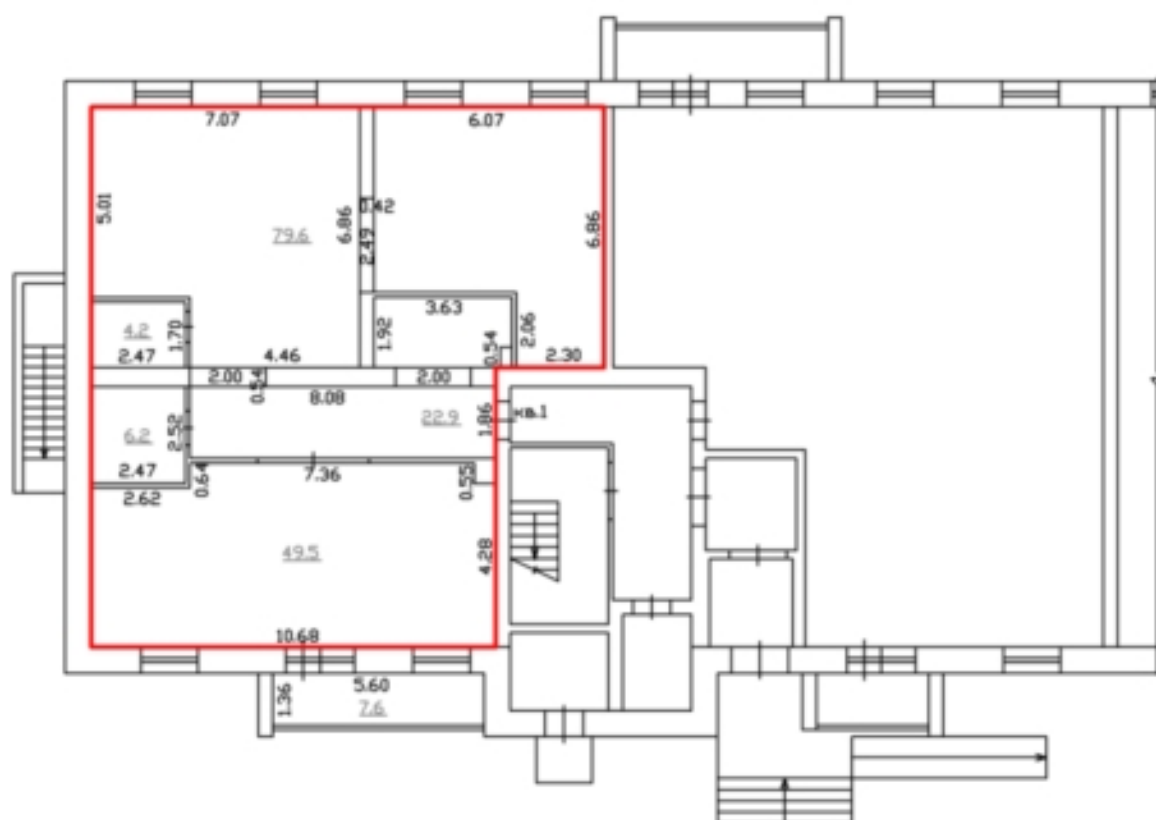
-  - контур здания, в отношении которого проводятся кадастровые работы
-  1 - обозначение характерной точки контура здания
-  - конструктивный элемент, не включенный в контур здания

Масштаб 1: 300






ПЛАН ЭТАЖА

Подъезд 1

1-й ЭТАЖ



Условные обозначения:

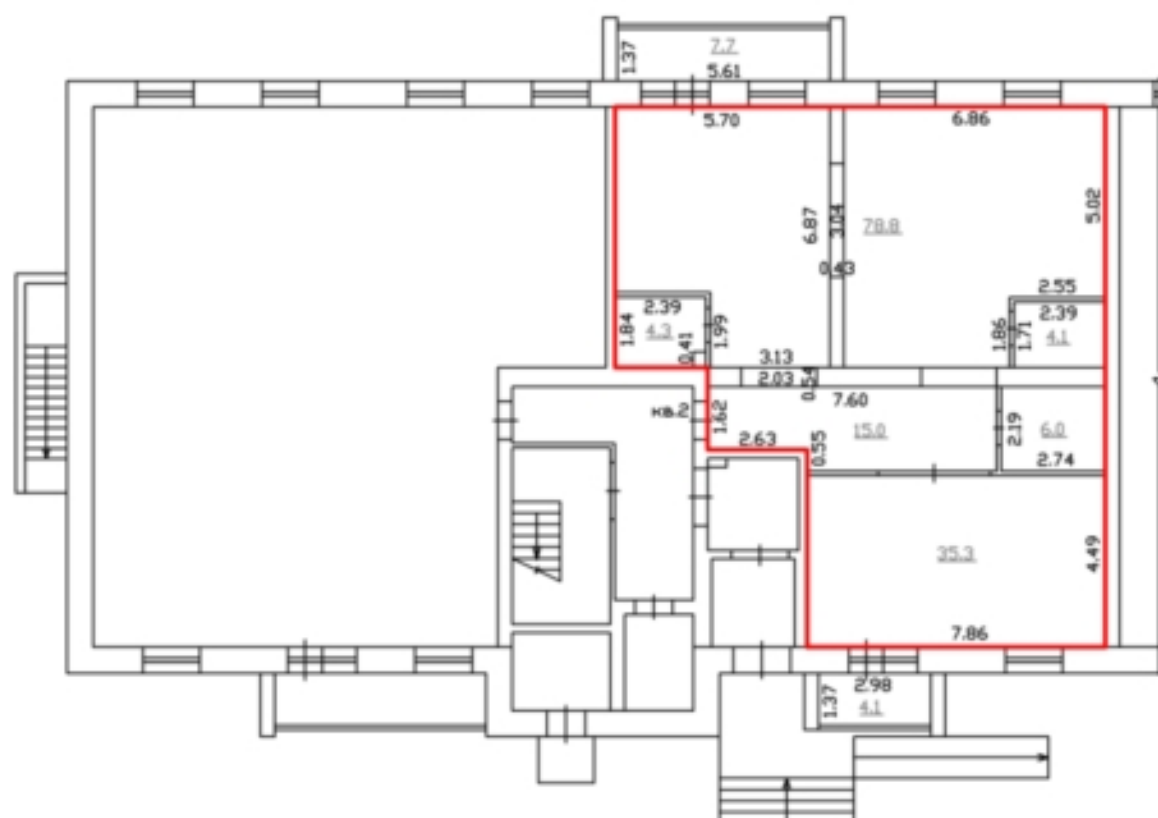
-  - граница вновь образованного помещения
-  - стена с окном и дверью
-  - дверь остекленная на лоджию
-  - лестница
-  кв 1 - обозначение квартиры

Масштаб 1:200






ПЛАН ЭТАЖА

Подъезд 1

1-й ЭТАЖ



Условные обозначения:

-  - граница вновь образованного помещения
-  - стена с окном и дверью
-  - дверь остекленная на лоджию
-  - лестница
-  - обозначение квартиры

кв 1

Масштаб 1:200




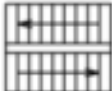

ПЛАН ЭТАЖА

Подъезд 1

2-й ЭТАЖ



Условные обозначения:

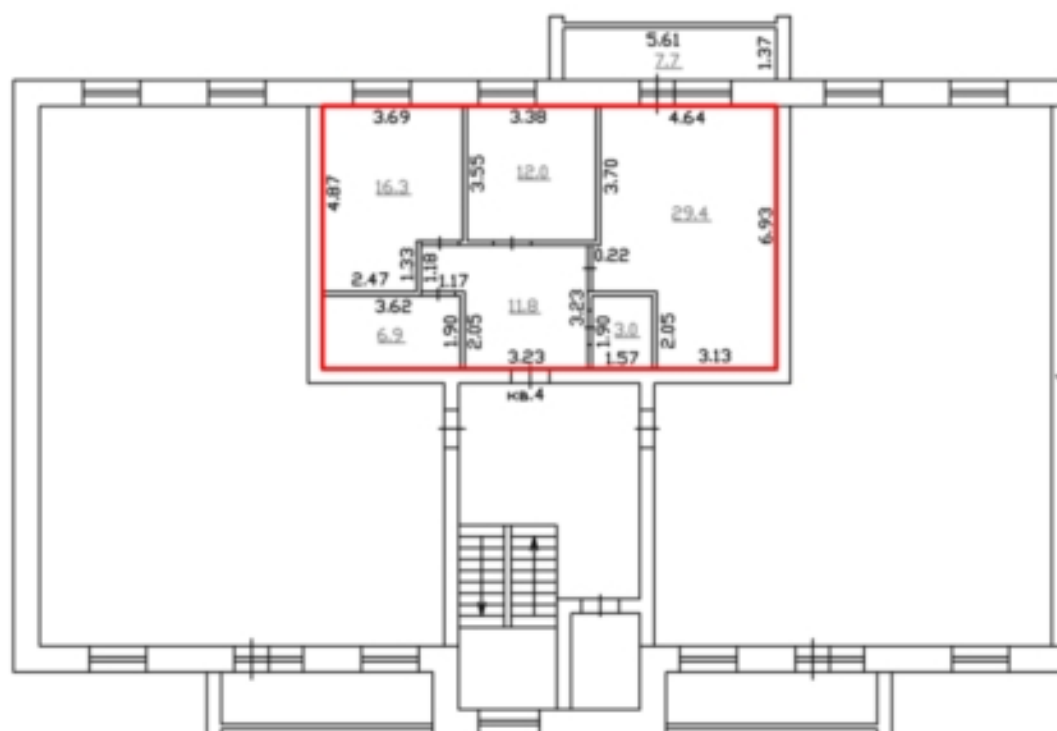
-  - граница вновь образованного помещения
-  - стена с окном и дверью
-  - дверь остекленная на лоджию
-  - лестница
-  - обозначение квартиры

кв 1




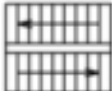

Масштаб 1:200

ПЛАН ЭТАЖА

Подъезд 1
2-я ЭТАЖ



Условные обозначения:

-  - граница вновь образованного помещения
-  - стена с окном и дверью
-  - дверь остекленная на лоджию
-  - лестница
-  - обозначение квартиры

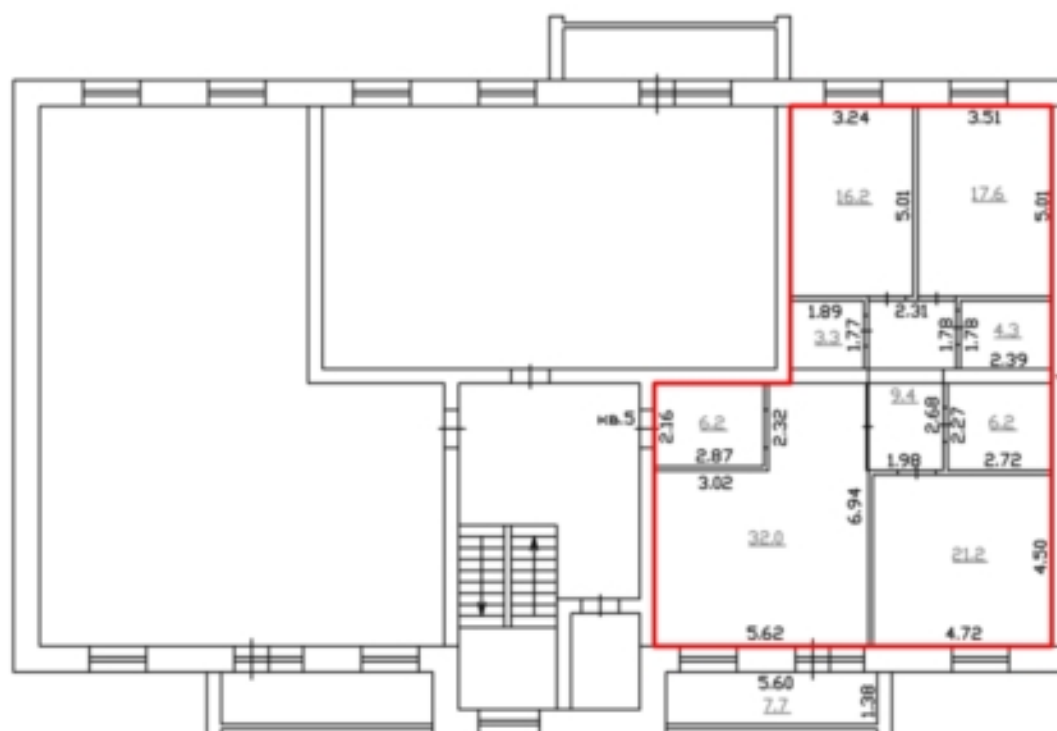
кв 1

Масштаб 1:200




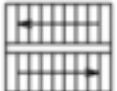

ПЛАН ЭТАЖА

Подъезд 1

2-я ЭТАЖ



Условные обозначения:

-  - граница вновь образованного помещения
-  - стена с окном и дверью
-  - дверь остекленная на лоджию
-  - лестница
-  кв 1 - обозначение квартиры

Масштаб 1:200




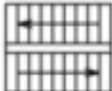

ПЛАН ЭТАЖА

Подъезд 1

3-й ЭТАЖ



Условные обозначения:

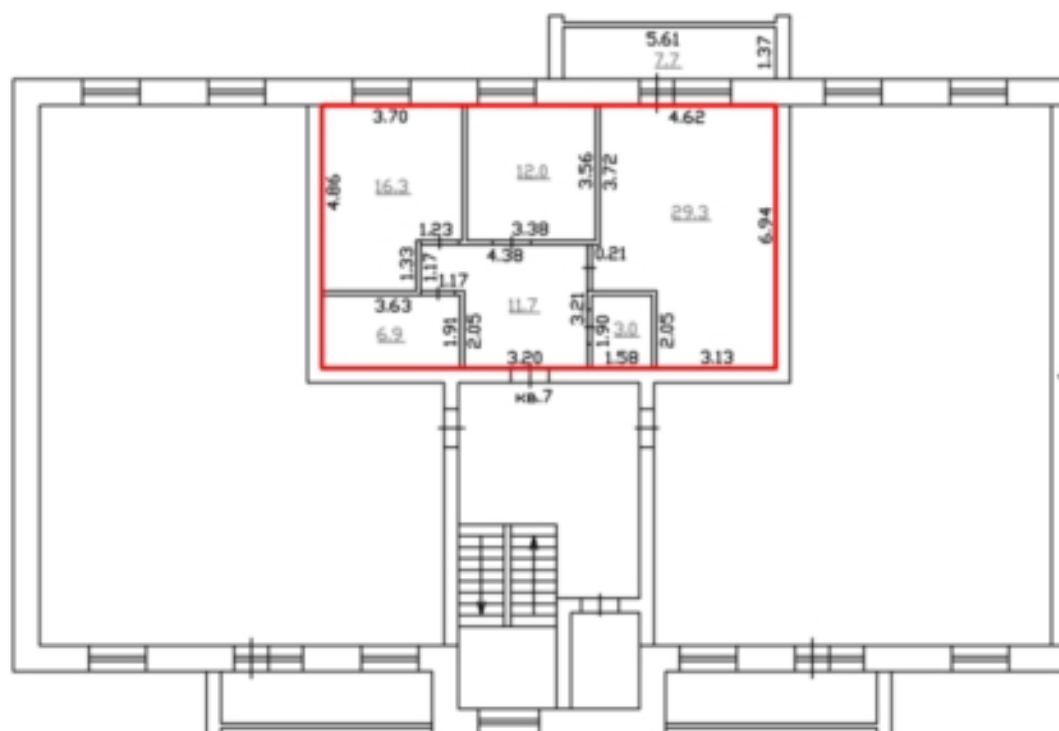
-  - граница вновь образованного помещения
-  - стена с окном и дверью
-  - дверь остекленная на лоджию
-  - лестница
-  кв 1 - обозначение квартиры

Масштаб 1:200




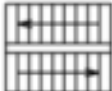

ПЛАН ЭТАЖА

Подъезд 1

3-й ЭТАЖ



Условные обозначения:

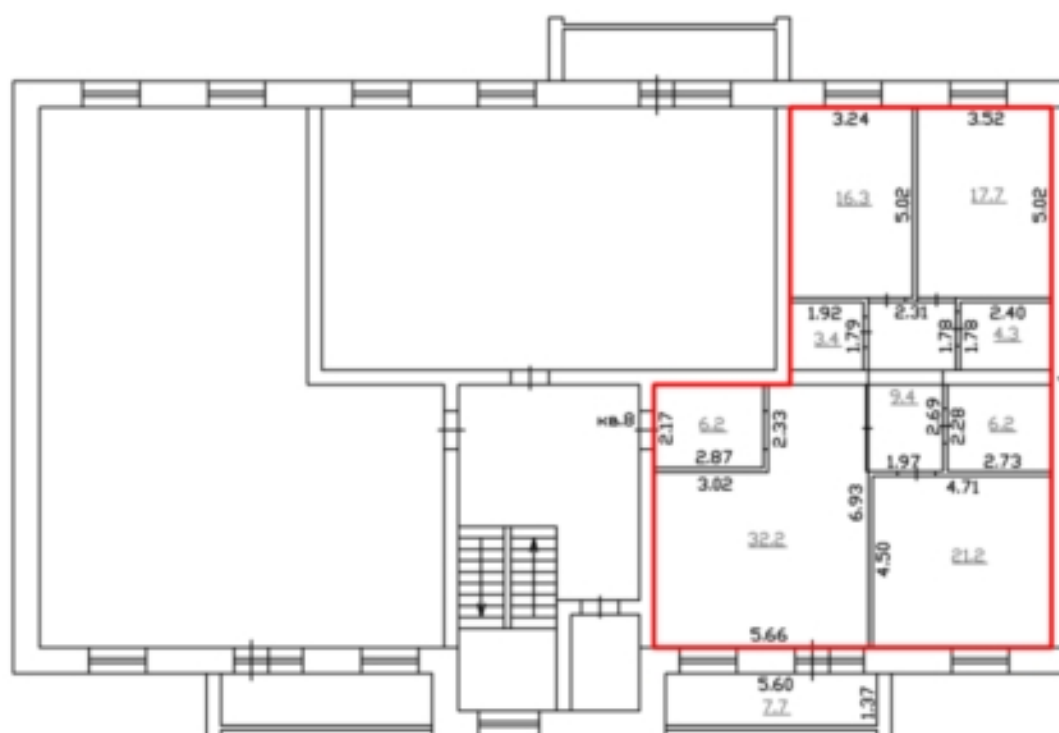
-  - граница вновь образованного помещения
-  - стена с окном и дверью
-  - дверь остекленная на лоджию
-  - лестница
-  кв 1 - обозначение квартиры

Масштаб 1:200




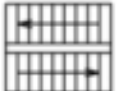

ПЛАН ЭТАЖА

Подъезд 1

3-й ЭТАЖ



Условные обозначения:

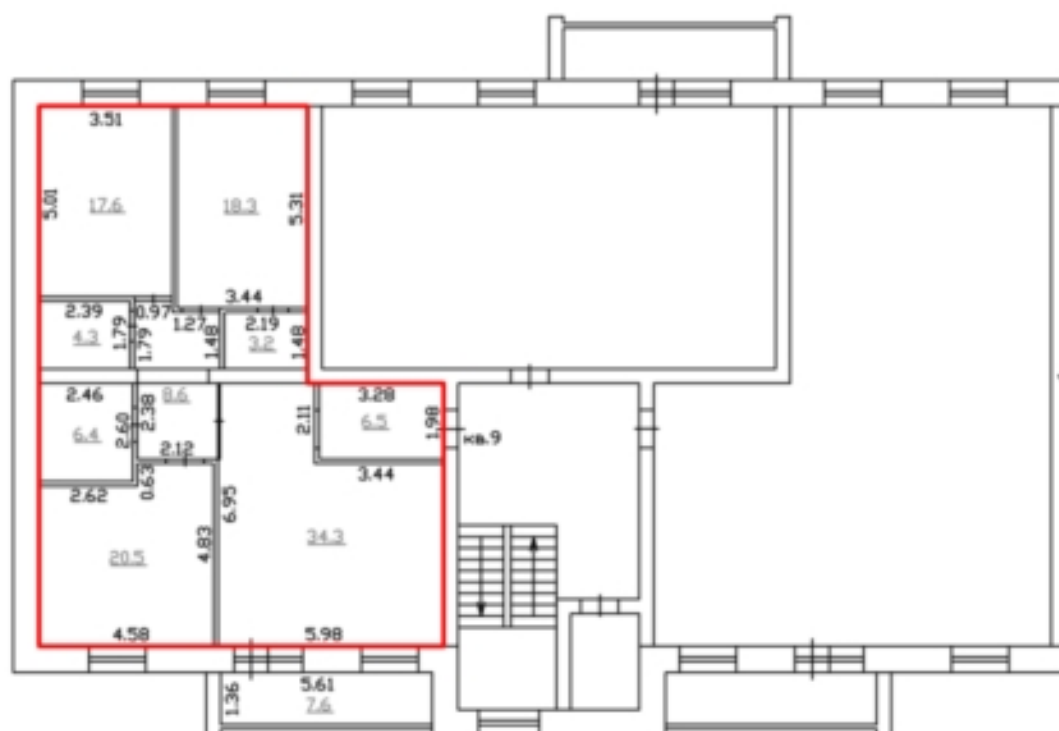
-  - граница вновь образованного помещения
-  - стена с окном и дверью
-  - дверь остекленная на лоджию
-  - лестница
-  кв 1 - обозначение квартиры

Масштаб 1:200




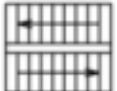

ПЛАН ЭТАЖА

Подъезд 1

4-й ЭТАЖ



Условные обозначения:

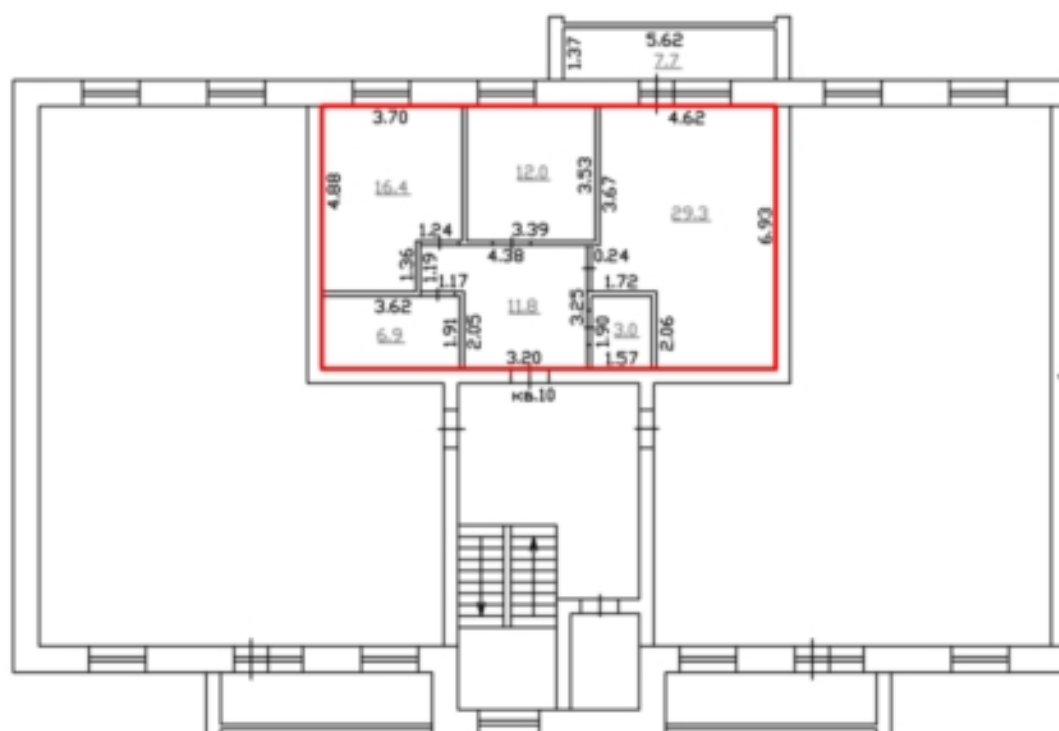
-  - граница вновь образованного помещения
-  - стена с окном и дверью
-  - дверь остекленная на лоджию
-  - лестница
-  - обозначение квартиры

кв 1




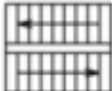

Масштаб 1:200

ПЛАН ЭТАЖА

Подъезд 1
4-й ЭТАЖ



Условные обозначения:

-  - граница вновь образованного помещения
-  - стена с окном и дверью
-  - дверь остекленная на лоджию
-  - лестница
-  - обозначение квартиры

кв 1




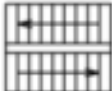

Масштаб 1:200

ПЛАН ЭТАЖА

Подъезд 1
4-й ЭТАЖ



Условные обозначения:

-  - граница вновь образованного помещения
-  - стена с окном и дверью
-  - дверь остекленная на лоджию
-  - лестница
-  - обозначение квартиры

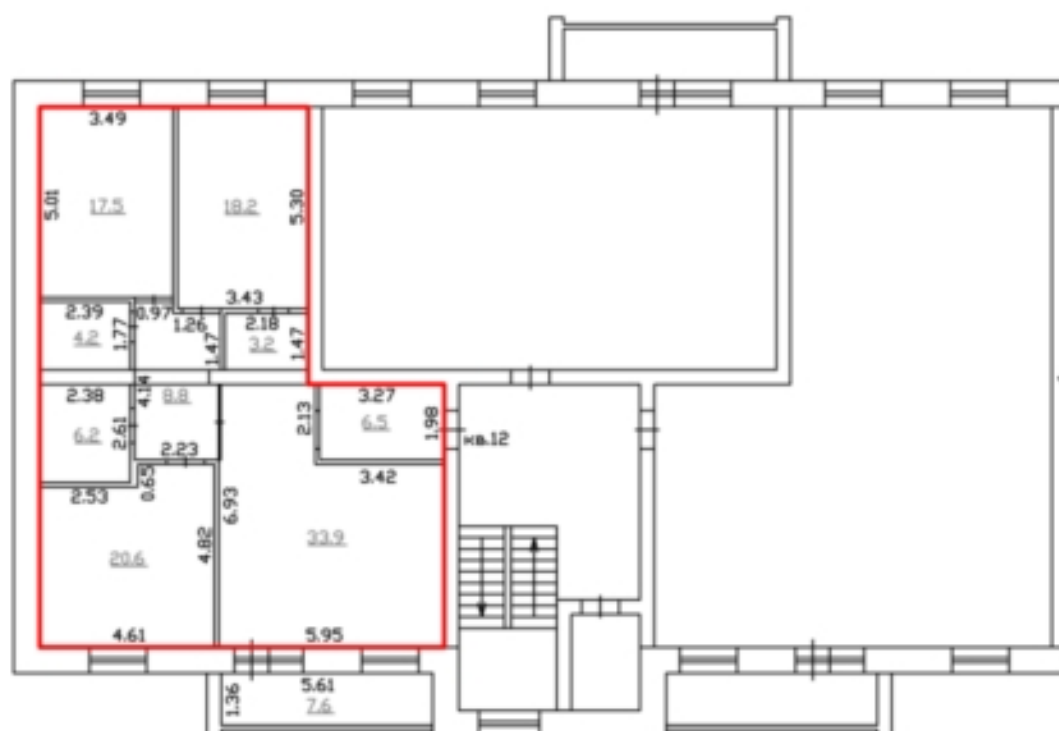
кв 1

Масштаб 1:200




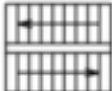

ПЛАН ЭТАЖА

Подъезд 1

5-й ЭТАЖ



Условные обозначения:

-  - граница вновь образованного помещения
-  - стена с окном и дверью
-  - дверь остекленная на лоджию
-  - лестница
-  - обозначение квартиры

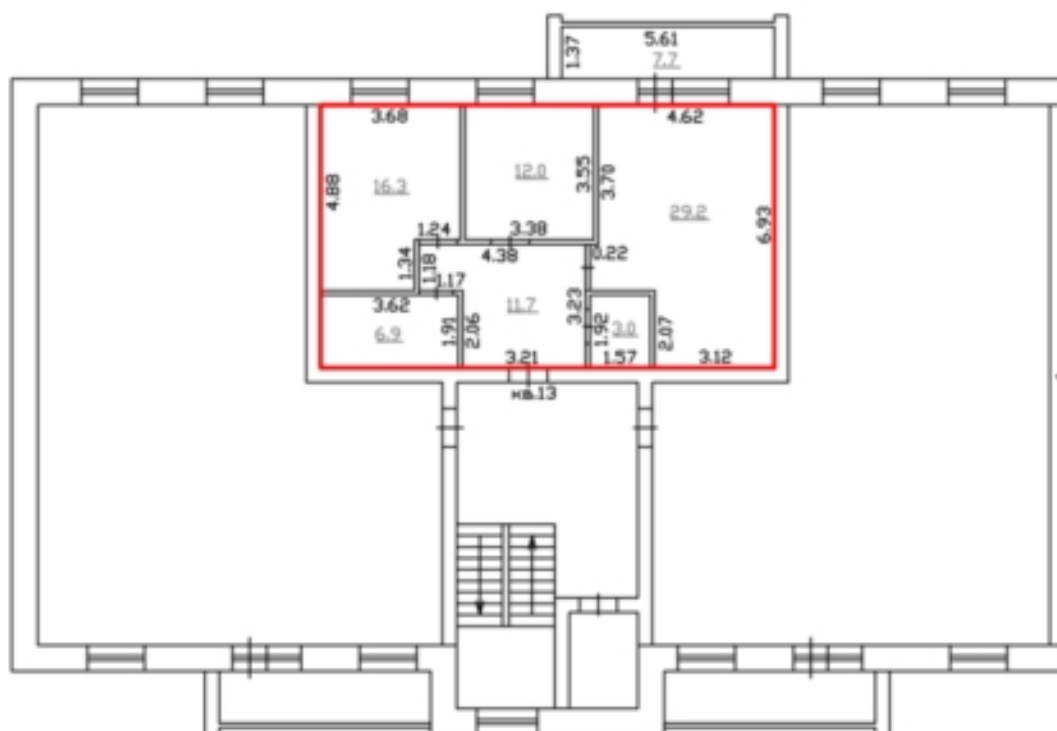
кв 1

Масштаб 1:200




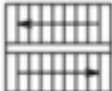

ПЛАН ЭТАЖА

Подъезд 1

5-й ЭТАЖ



Условные обозначения:

-  - граница вновь образованного помещения
-  - стена с окном и дверью
-  - дверь остекленная на лоджию
-  - лестница
-  - обозначение квартиры

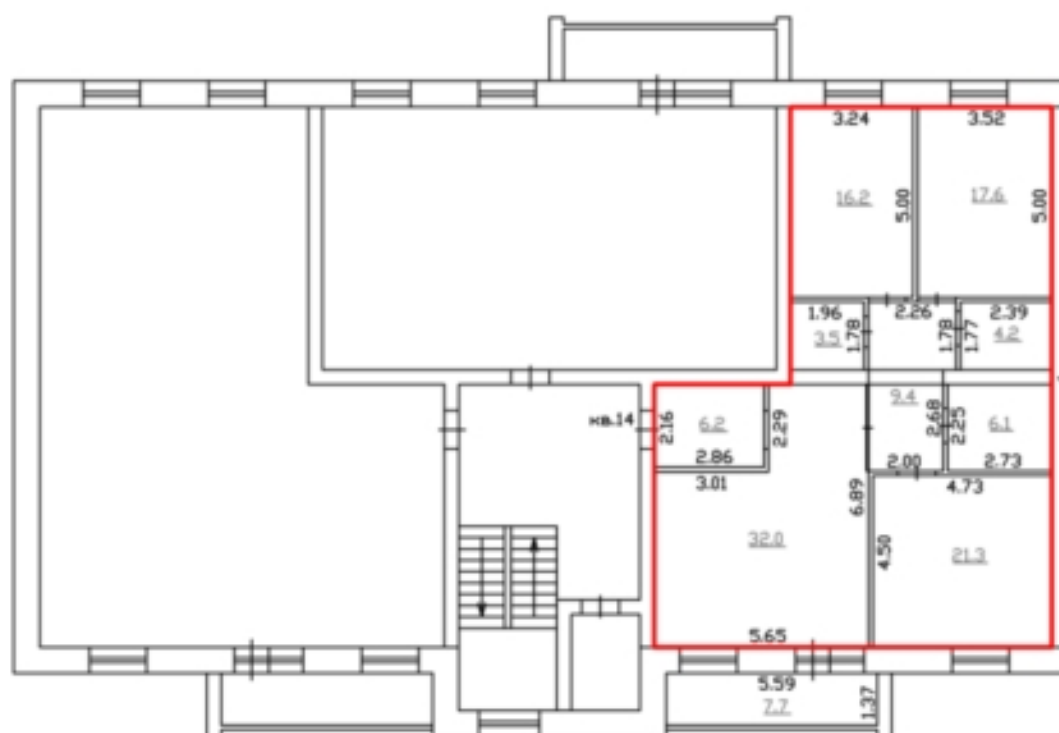
кв 1

Масштаб 1:200






ПЛАН ЭТАЖА

Подъезд 1

5-й ЭТАЖ



Условные обозначения:

-  - граница вновь образованного помещения
-  - стена с окном и дверью
-  - дверь остекленная на лоджию
-  - лестница
-  кв 1 - обозначение квартиры

Масштаб 1:200




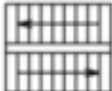

ПЛАН ЭТАЖА

Подъезд 1

6-й ЭТАЖ



Условные обозначения:

-  - граница вновь образованного помещения
-  - стена с окном и дверью
-  - дверь остекленная на лоджию
-  - лестница
-  - обозначение квартиры

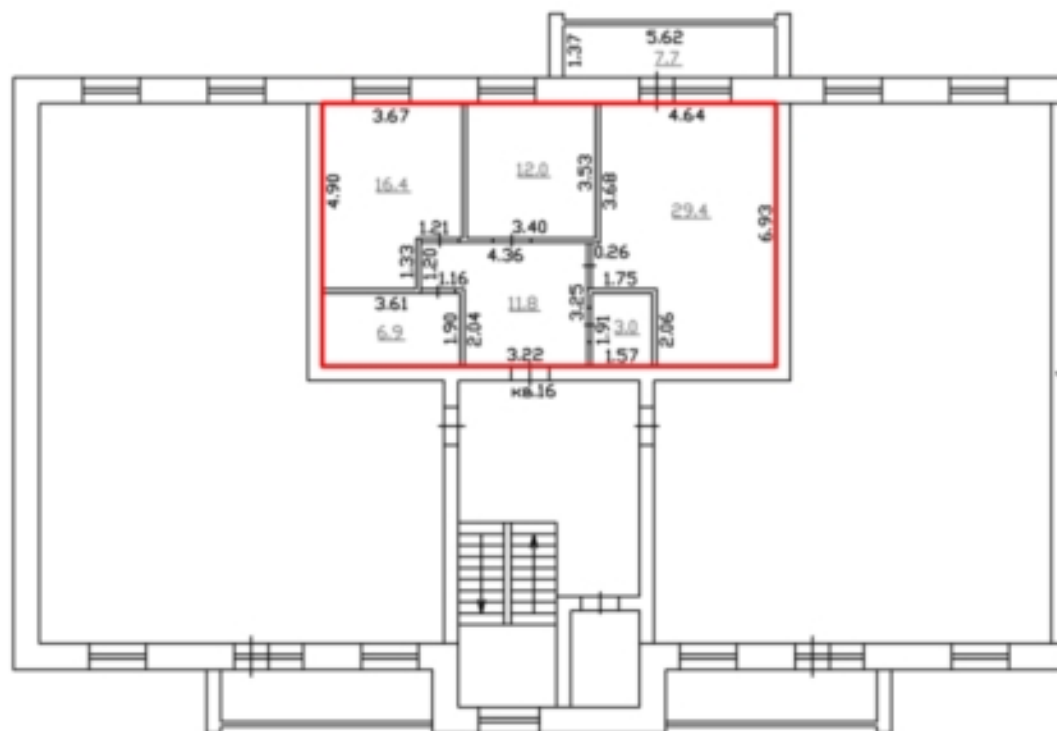
кв 1

Масштаб 1:200




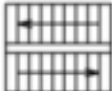

ПЛАН ЭТАЖА

Подъезд 1

6-й ЭТАЖ



Условные обозначения:

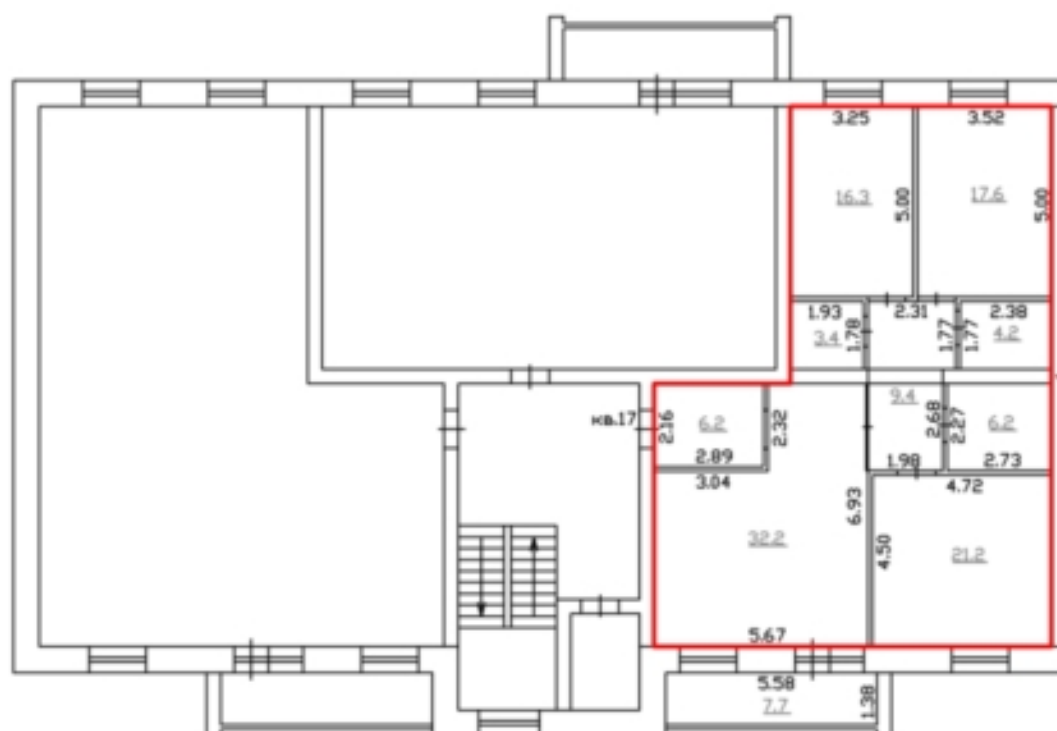
-  - граница вновь образованного помещения
-  - стена с окном и дверью
-  - дверь остекленная на лоджию
-  - лестница
-  кв 1 - обозначение квартиры

Масштаб 1:200




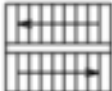

ПЛАН ЭТАЖА

Подъезд 1

6-я ЭТАЖ



Условные обозначения:

-  - граница вновь образованного помещения
-  - стена с окном и дверью
-  - дверь остекленная на лоджию
-  - лестница
-  кв 1 - обозначение квартиры

Масштаб 1:200




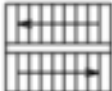

ПЛАН ЭТАЖА

Подъезд 1

7-й ЭТАЖ



Условные обозначения:

-  - граница вновь образованного помещения
-  - стена с окном и дверью
-  - дверь остекленная на лоджию
-  - лестница
-  - обозначение квартиры

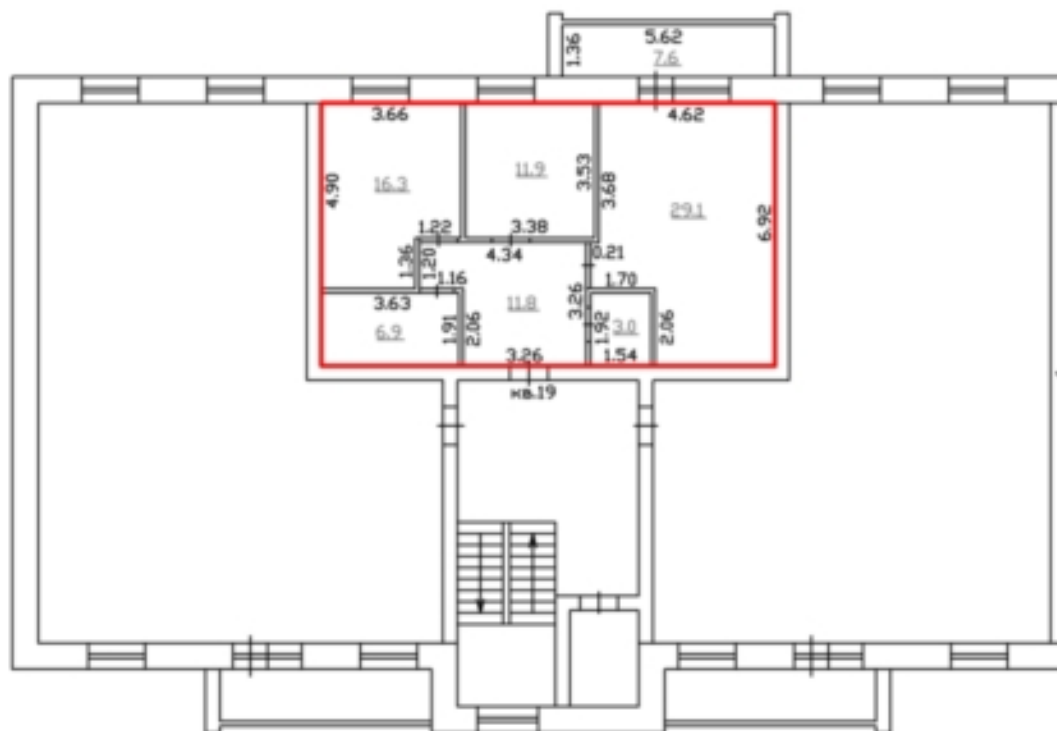
кв 1

Масштаб 1:200






ПЛАН ЭТАЖА

Подъезд 1

7-й ЭТАЖ



Условные обозначения:

-  - граница вновь образованного помещения
-  - стена с окном и дверью
-  - дверь остекленная на лоджию
-  - лестница
-  - обозначение квартиры

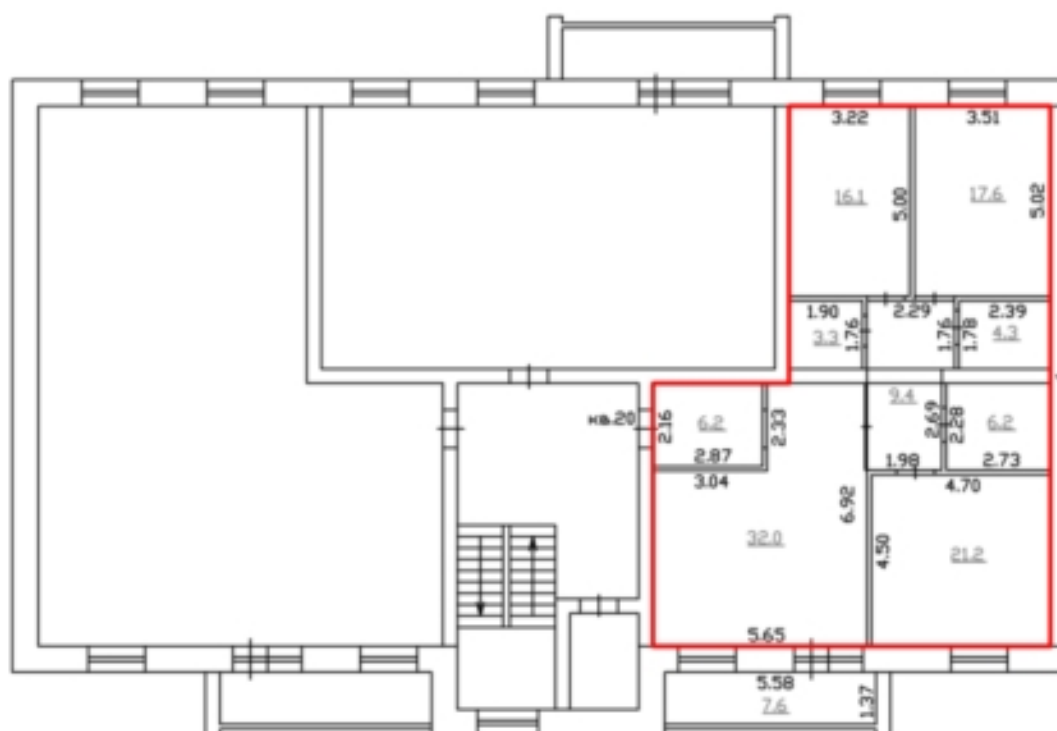
кв 1

Масштаб 1:200




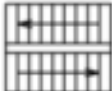

ПЛАН ЭТАЖА

Подъезд 1

7-й ЭТАЖ



Условные обозначения:

-  - граница вновь образованного помещения
-  - стена с окном и дверью
-  - дверь остекленная на лоджию
-  - лестница
-  - обозначение квартиры

кв 1

Масштаб 1:200






ПЛАН ЭТАЖА

Подъезд 1

8-й ЭТАЖ



Условные обозначения:

-  - граница вновь образованного помещения
-  - стена с окном и дверью
-  - дверь остекленная на лоджию
-  - лестница
-  - обозначение квартиры

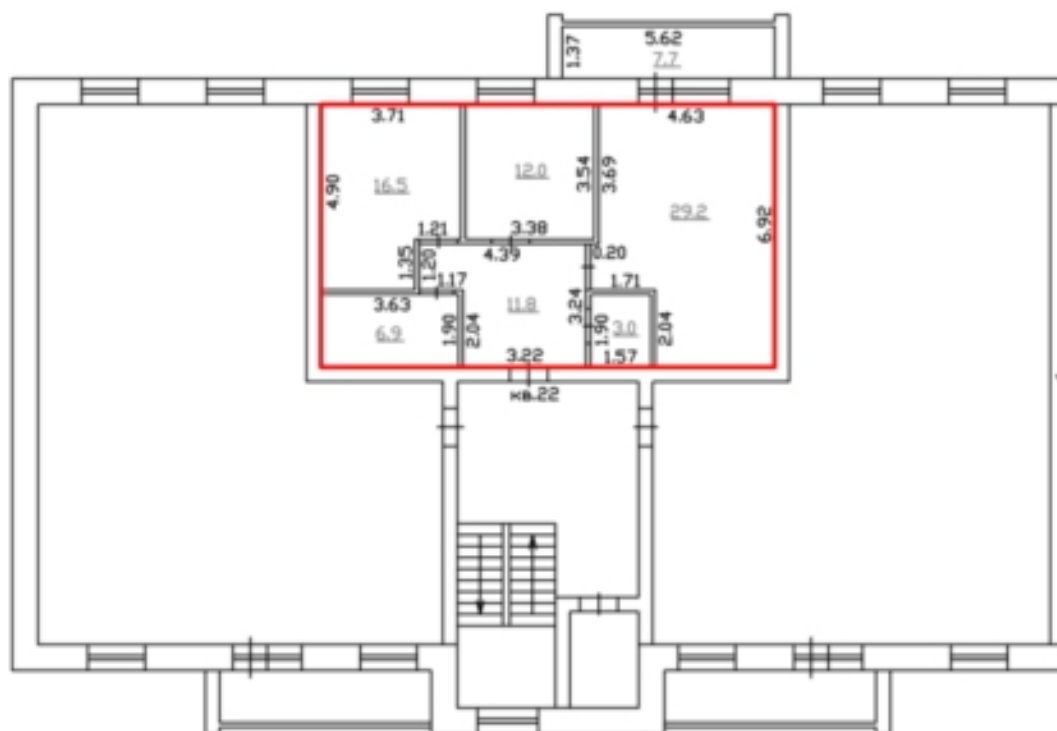
кв 1

Масштаб 1:200






ПЛАН ЭТАЖА

Подъезд 1

8-й ЭТАЖ



Условные обозначения:

-  - граница вновь образованного помещения
-  - стена с окном и дверью
-  - дверь остекленная на лоджию
-  - лестница
-  - обозначение квартиры

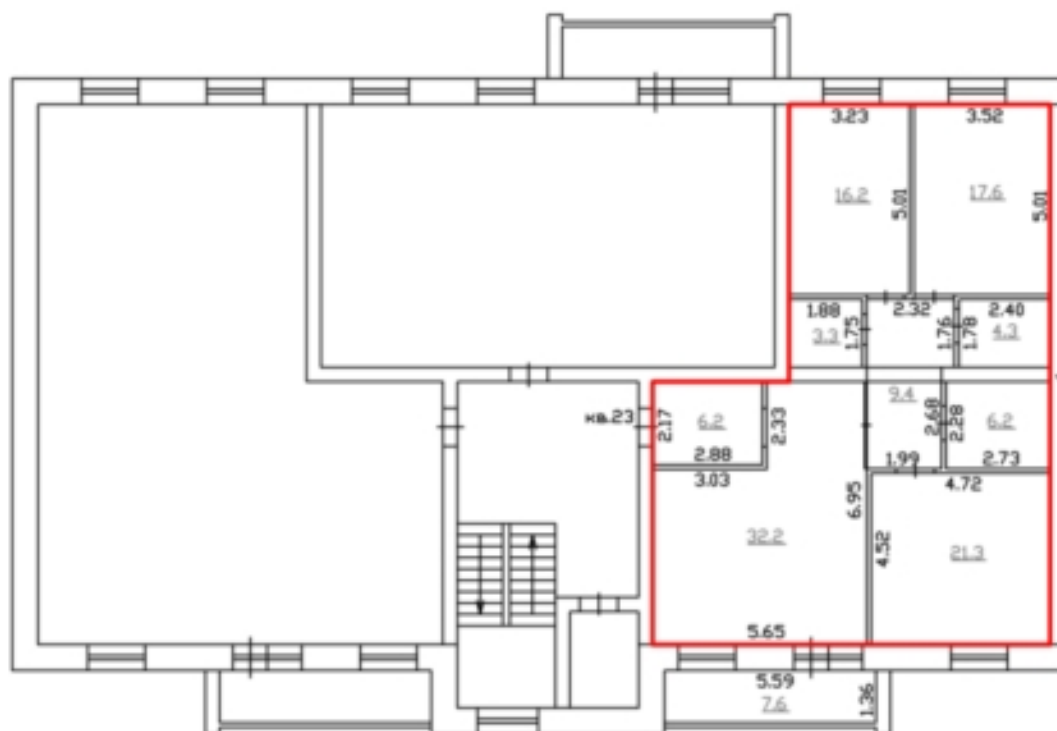
кв 1

Масштаб 1:200




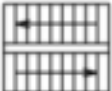

ПЛАН ЭТАЖА

Подъезд 1

8-й ЭТАЖ



Условные обозначения:

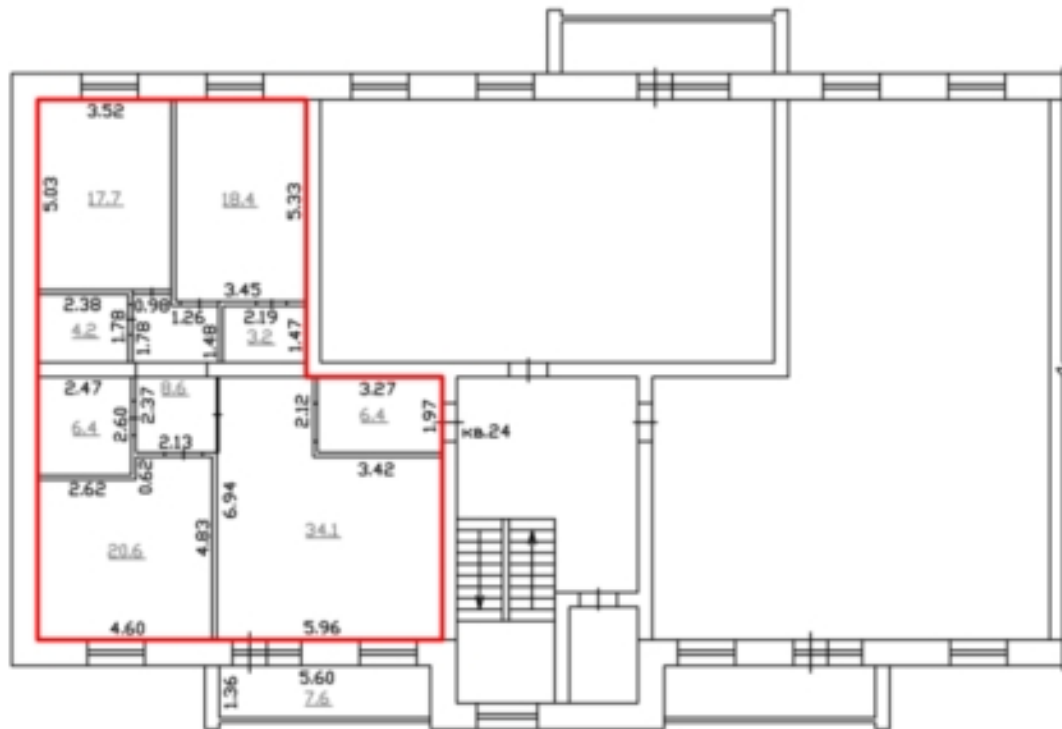
-  - граница вновь образованного помещения
-  - стена с окном и дверью
-  - дверь остекленная на лоджию
-  - лестница
-  кв 1 - обозначение квартиры

Масштаб 1:200






ПЛАН ЭТАЖА

Подъезд 1

9-й ЭТАЖ



Условные обозначения:

-  - граница вновь образованного помещения
-  - стена с окном и дверью
-  - дверь остекленная на лоджию
-  - лестница
-  - обозначение квартиры

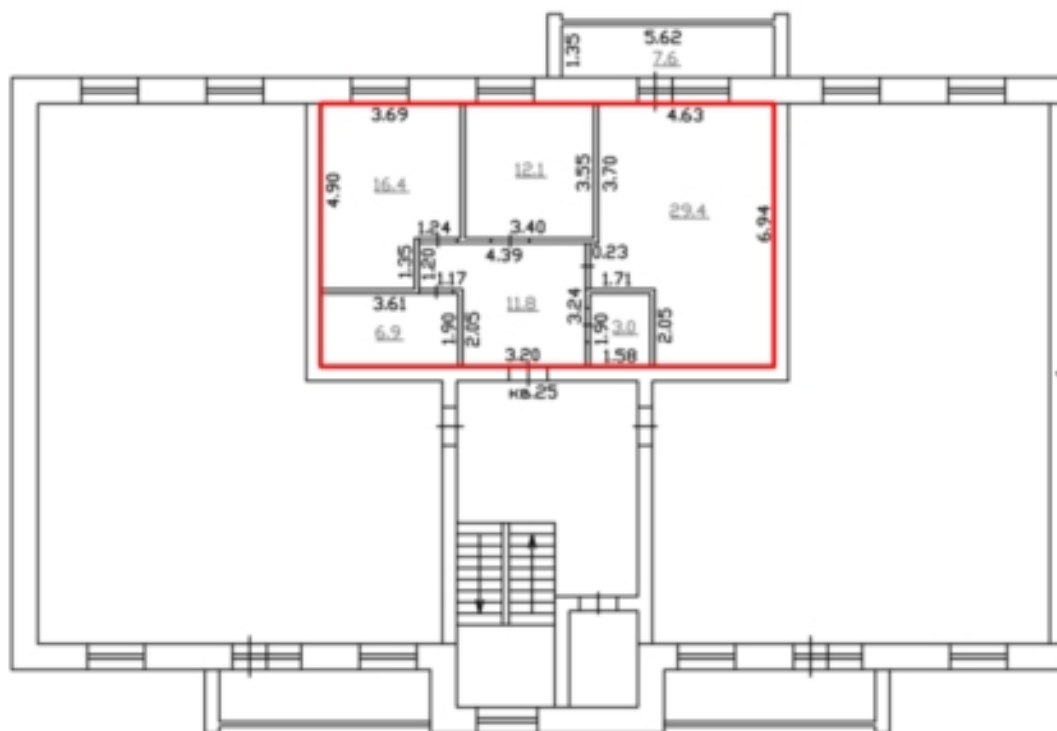
кв 1

Масштаб 1:200




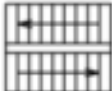

ПЛАН ЭТАЖА

Подъезд 1

9-й ЭТАЖ



Условные обозначения:

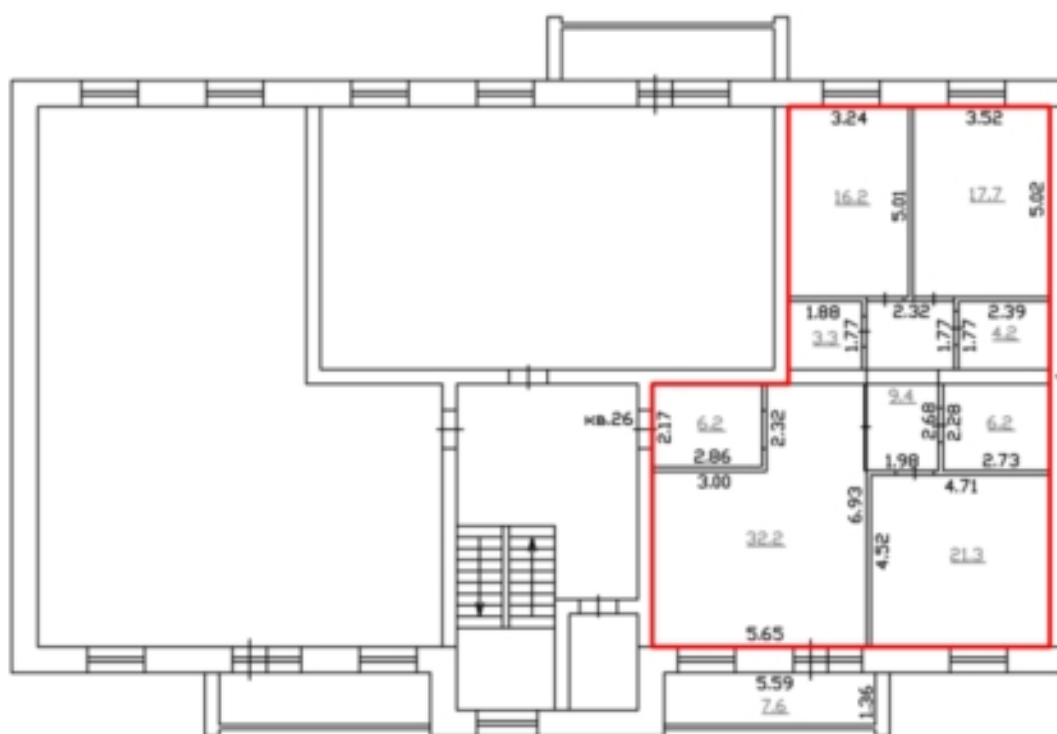
-  - граница вновь образованного помещения
-  - стена с окном и дверью
-  - дверь остекленная на лоджию
-  - лестница
-  кв 1 - обозначение квартиры

Масштаб 1:200




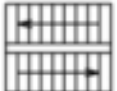

ПЛАН ЭТАЖА

Подъезд 1

9-й ЭТАЖ



Условные обозначения:

-  - граница вновь образованного помещения
-  - стена с окном и дверью
-  - дверь остекленная на лоджию
-  - лестница
-  - обозначение квартиры

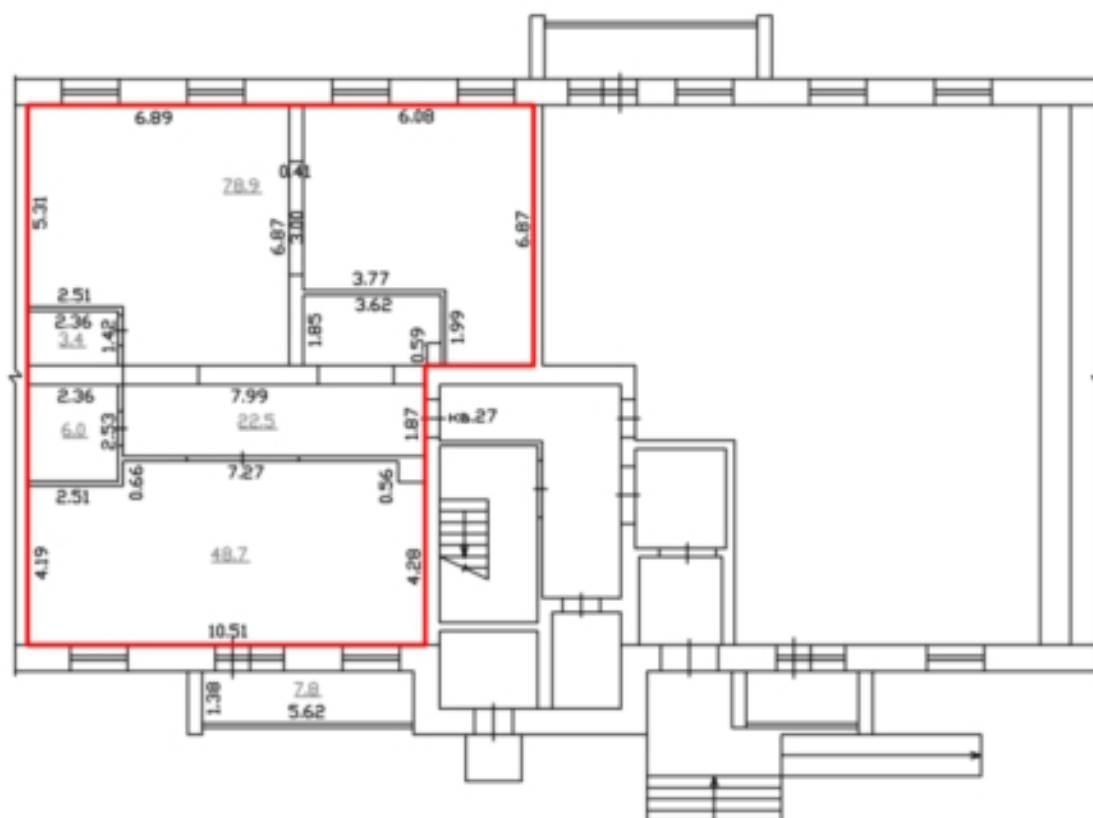
кв 1

Масштаб 1:200






ПЛАН ЭТАЖА

Подъезд 2

1-й ЭТАЖ



Условные обозначения:

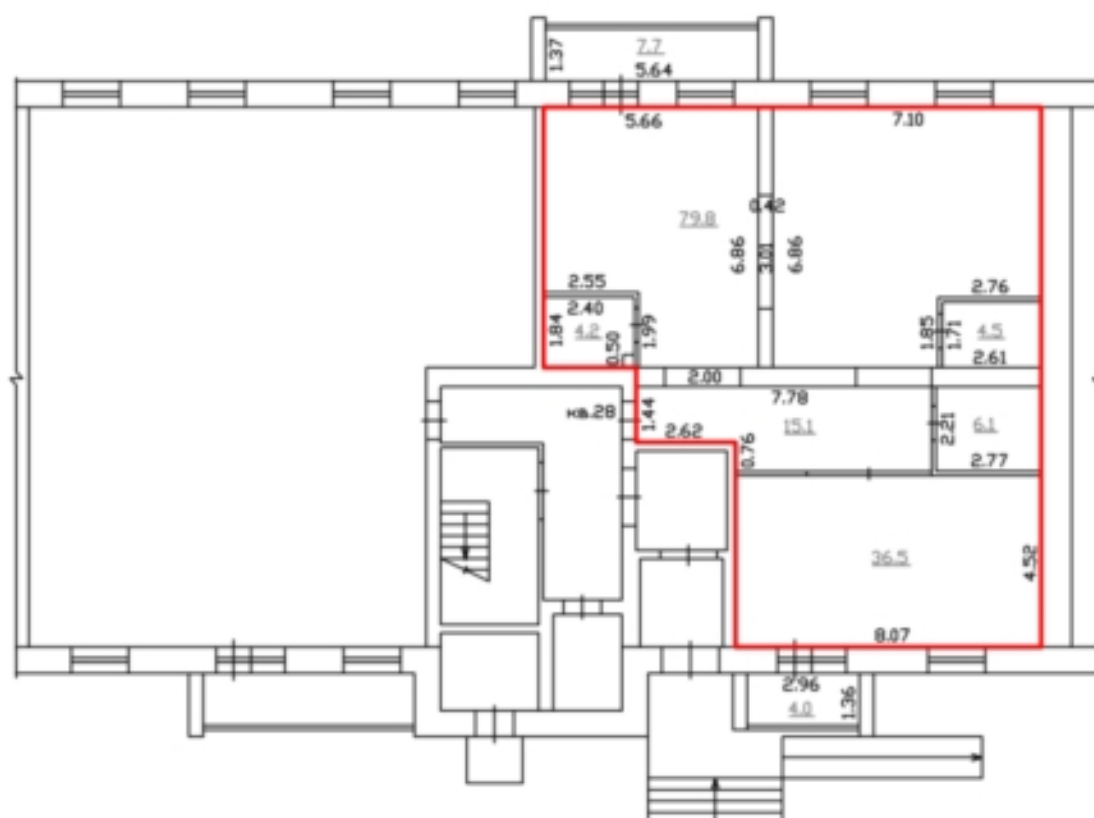
-  - граница вновь образованного помещения
-  - стена с окном и дверью
-  - дверь остекленная на лоджию
-  - лестница
-  кв 1 - обозначение квартиры

Масштаб 1:200






ПЛАН ЭТАЖА

Подъезд 2

1-й ЭТАЖ



Условные обозначения:

-  - граница вновь образованного помещения
-  - стена с окном и дверью
-  - дверь остекленная на лоджию
-  - лестница
-  - обозначение квартиры

Масштаб 1:200






ПЛАН ЭТАЖА

Подъезд 2

2-й ЭТАЖ



Условные обозначения:

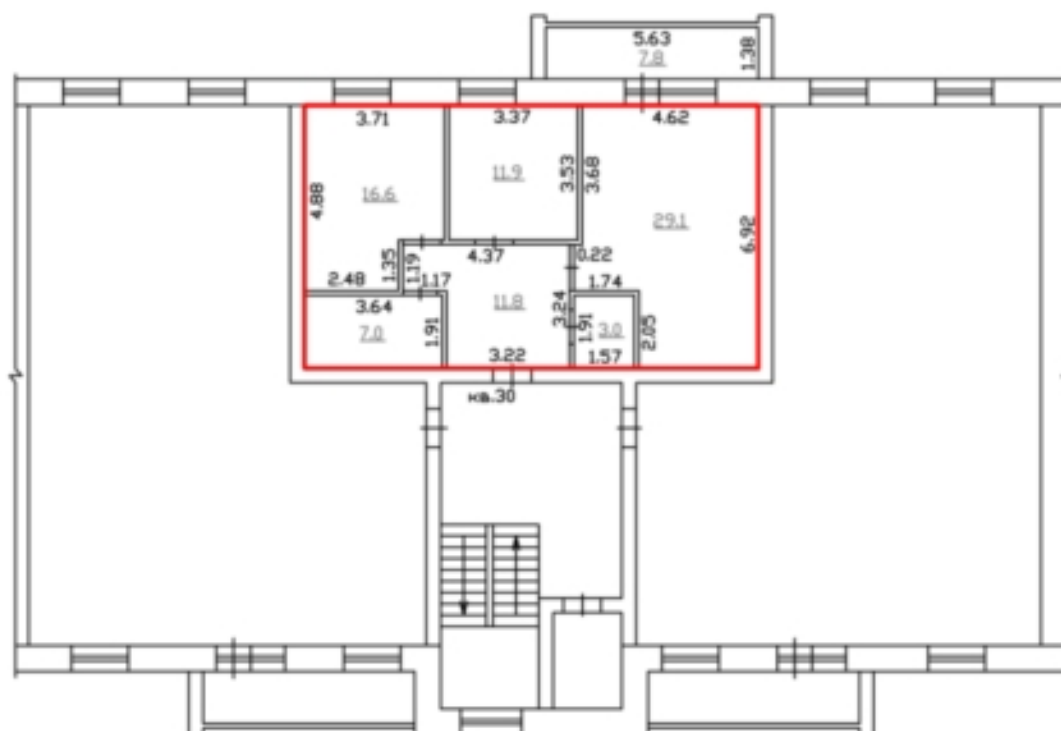
-  - граница вновь образованного помещения
-  - стена с окном и дверью
-  - дверь остекленная на лоджию
-  - лестница
-  - обозначение квартиры

кв 1




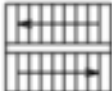

Масштаб 1:200

ПЛАН ЭТАЖА

Подъезд 2
2-й ЭТАЖ



Условные обозначения:

-  - граница вновь образованного помещения
-  - стена с окном и дверью
-  - дверь остекленная на лоджию
-  - лестница
-  - обозначение квартиры

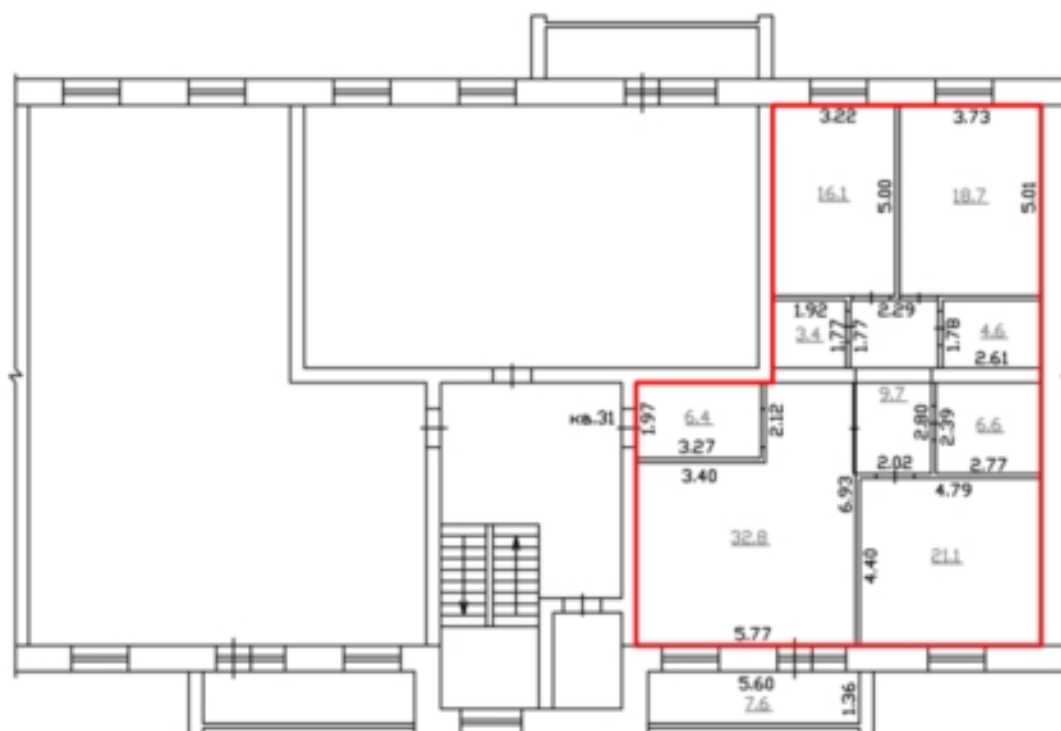
кв 1

Масштаб 1:200




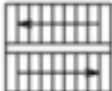

ПЛАН ЭТАЖА

Подъезд 2

2-й ЭТАЖ



Условные обозначения:

-  - граница вновь образованного помещения
-  - стена с окном и дверью
-  - дверь остекленная на лоджию
-  - лестница
-  - обозначение квартиры

кв 1

Масштаб 1:200




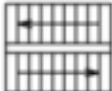

ПЛАН ЭТАЖА

Подъезд 2

3-й ЭТАЖ



Условные обозначения:

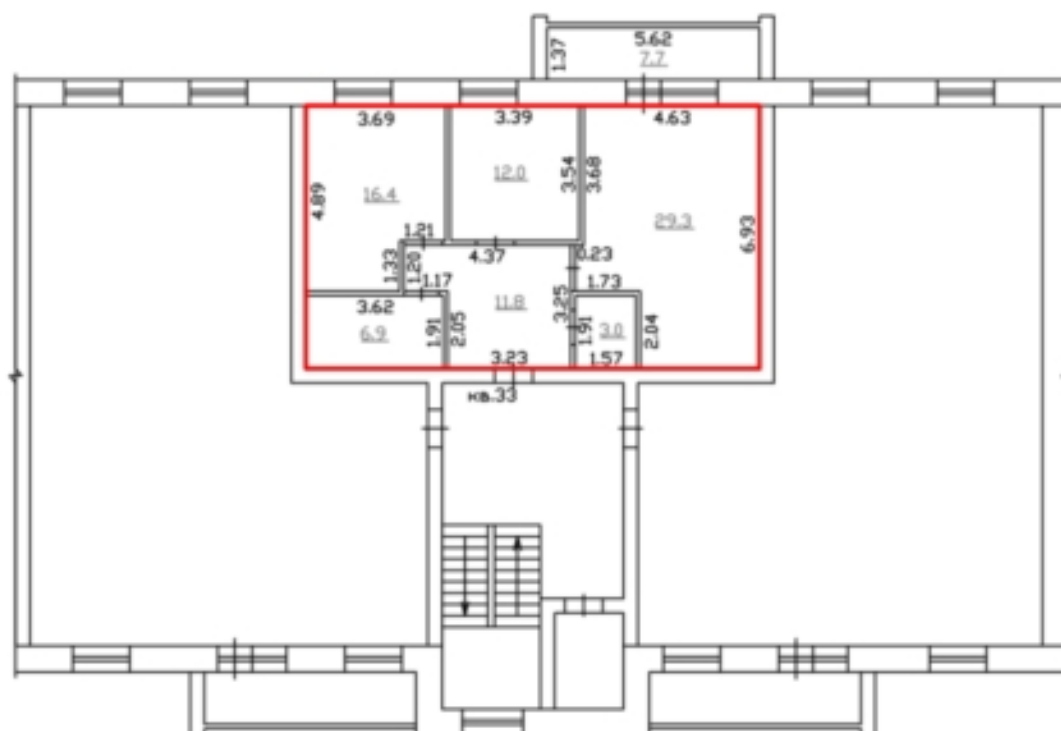
-  - граница вновь образованного помещения
-  - стена с окном и дверью
-  - дверь остекленная на лоджию
-  - лестница
-  - обозначение квартиры

кв 1




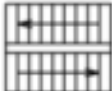

Масштаб 1:200

ПЛАН ЭТАЖА

Подъезд 2
3-й ЭТАЖ



Условные обозначения:

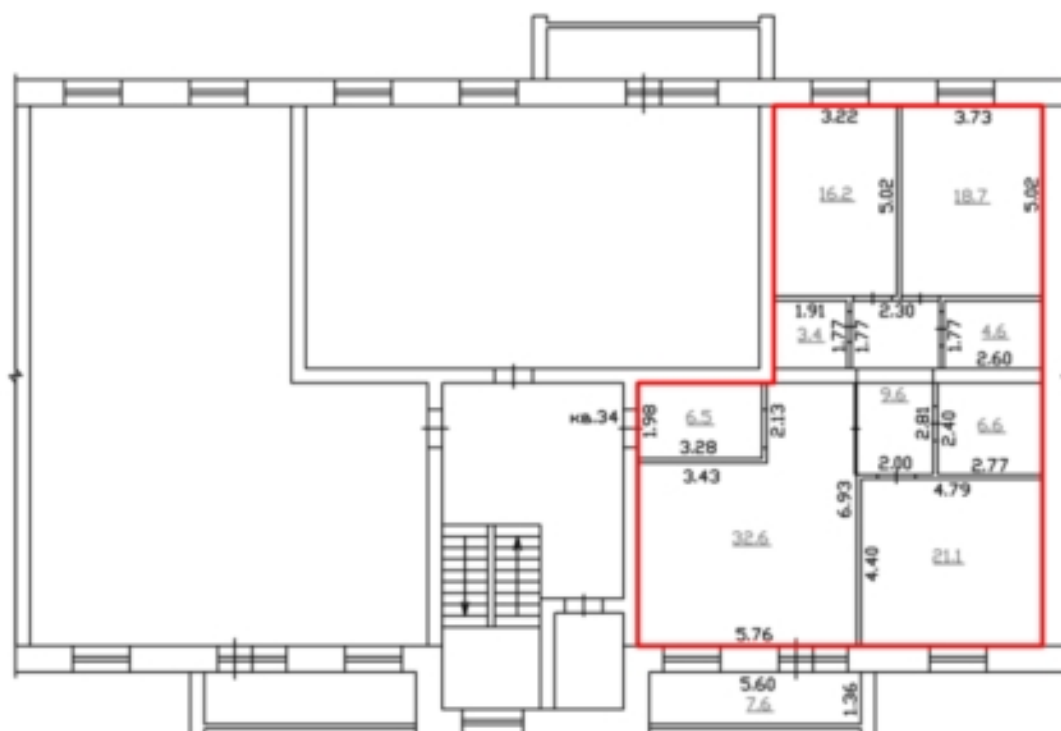
-  - граница вновь образованного помещения
-  - стена с окном и дверью
-  - дверь остекленная на лоджию
-  - лестница
-  - обозначение квартиры

кв 1




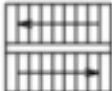

Масштаб 1:200

ПЛАН ЭТАЖА

Подъезд 2
3-й ЭТАЖ



Условные обозначения:

-  - граница вновь образованного помещения
-  - стена с окном и дверью
-  - дверь остекленная на лоджию
-  - лестница
-  кв 1 - обозначение квартиры

Масштаб 1:200




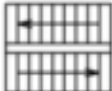

ПЛАН ЭТАЖА

Подъезд 2

4-й ЭТАЖ



Условные обозначения:

-  - граница вновь образованного помещения
-  - стена с окном и дверью
-  - дверь остекленная на лоджию
-  - лестница
-  - обозначение квартиры

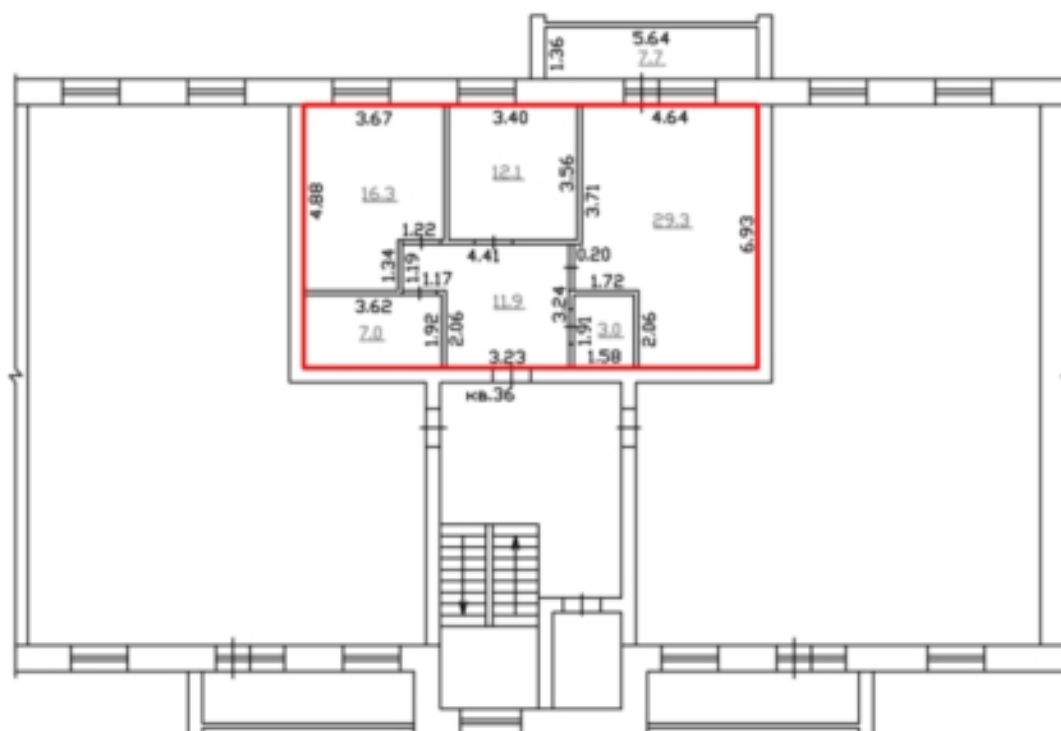
кв 1

Масштаб 1:200




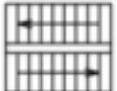

ПЛАН ЭТАЖА

Подъезд 2

4-й ЭТАЖ



Условные обозначения:

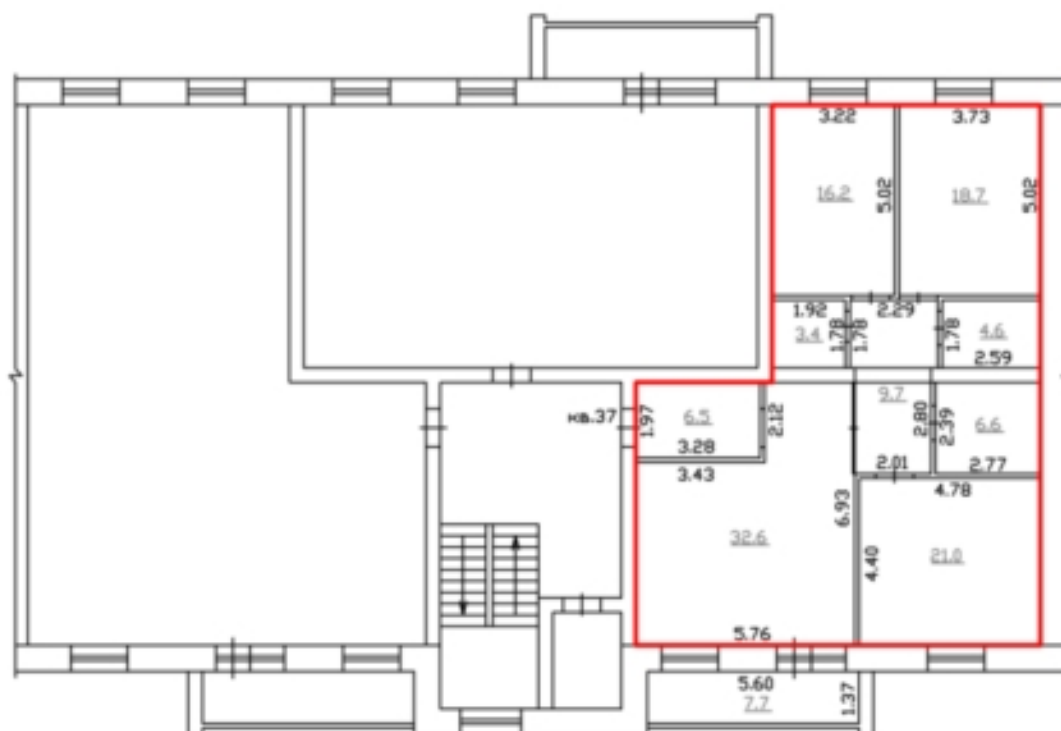
-  - граница вновь образованного помещения
-  - стена с окном и дверью
-  - дверь остекленная на лоджию
-  - лестница
-  кв 1 - обозначение квартиры

Масштаб 1:200






ПЛАН ЭТАЖА

Подъезд 2

4-й ЭТАЖ



Условные обозначения:

-  - граница вновь образованного помещения
-  - стена с окном и дверью
-  - дверь остекленная на лоджию
-  - лестница
-  кв 1 - обозначение квартиры

Масштаб 1:200




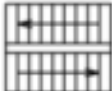

ПЛАН ЭТАЖА

Подъезд 2

5-й ЭТАЖ



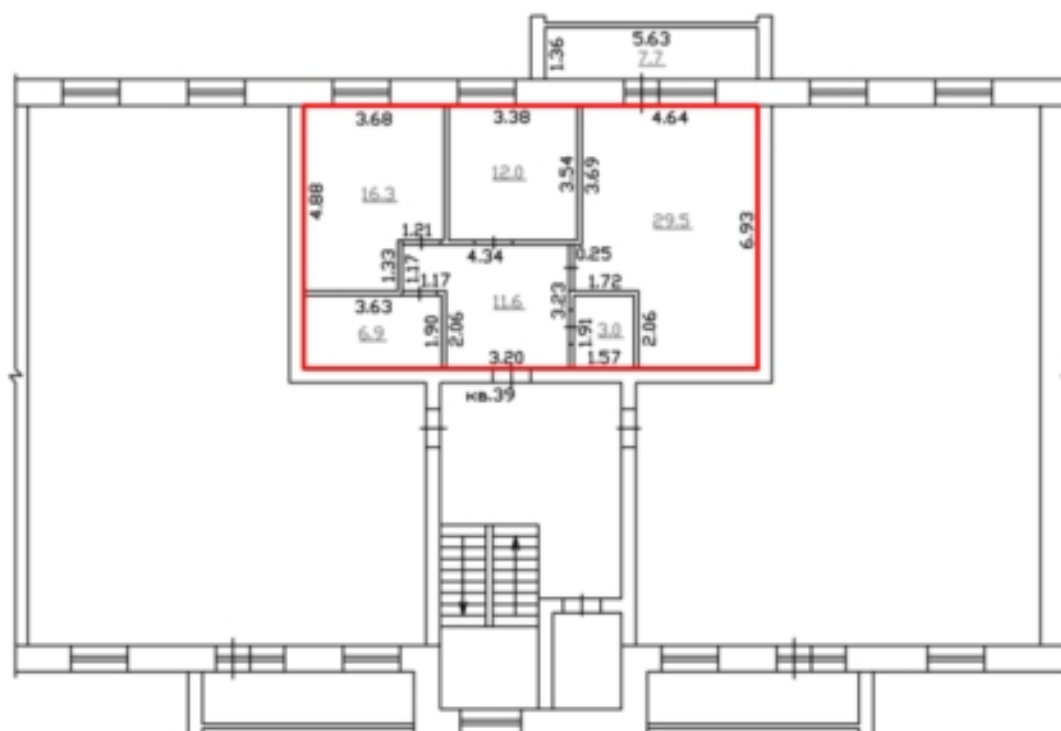
Условные обозначения:

-  - граница вновь образованного помещения
-  - стена с окном и дверь
-  - дверь остекленная на лоджию
-  - лестница
-  кв 1 - обозначение квартиры




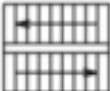

Масштаб 1:200

ПЛАН ЭТАЖА

Подъезд 2
5-й ЭТАЖ



Условные обозначения:

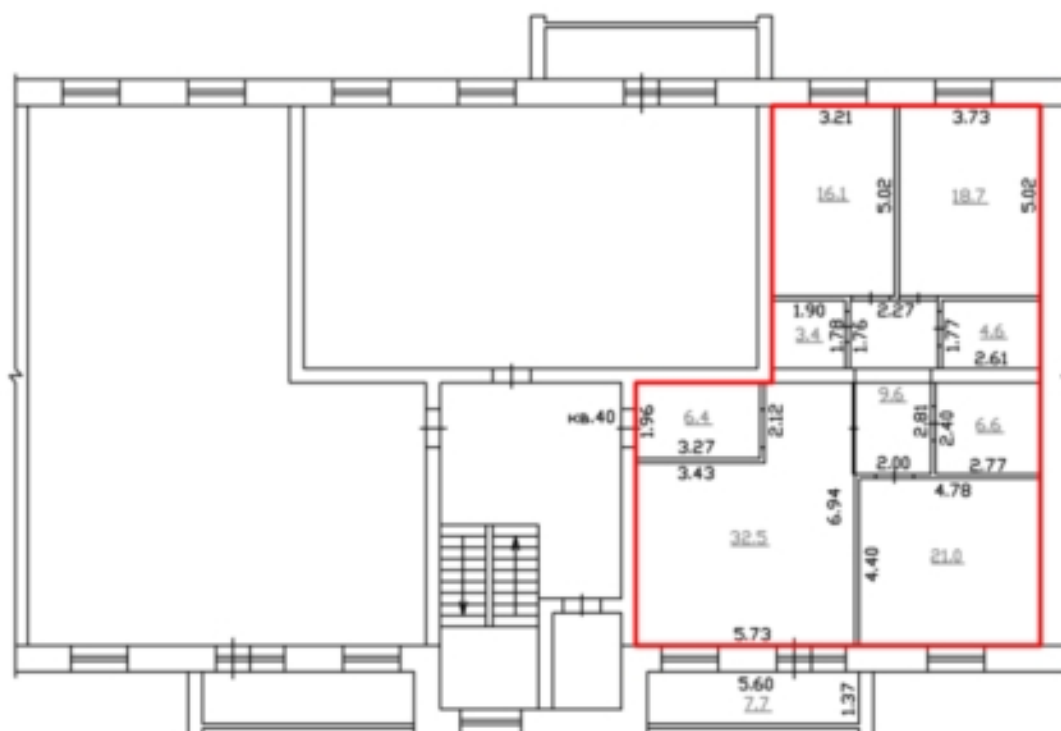
-  - граница вновь образованного помещения
-  - стена с окном и дверью
-  - дверь остекленная на лоджию
-  - лестница
-  кв 1 - обозначение квартиры

Масштаб 1:200






ПЛАН ЭТАЖА

Подъезд 2

5-й ЭТАЖ



Условные обозначения:

-  - граница вновь образованного помещения
-  - стена с окном и дверью
-  - дверь остекленная на лоджию
-  - лестница
-  - обозначение квартиры

кв 1

Масштаб 1:200




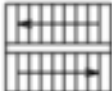

ПЛАН ЭТАЖА

Подъезд 2

6-й ЭТАЖ



Условные обозначения:

-  - граница вновь образованного помещения
-  - стена с окном и дверью
-  - дверь остекленная на лоджию
-  - лестница
-  - обозначение квартиры

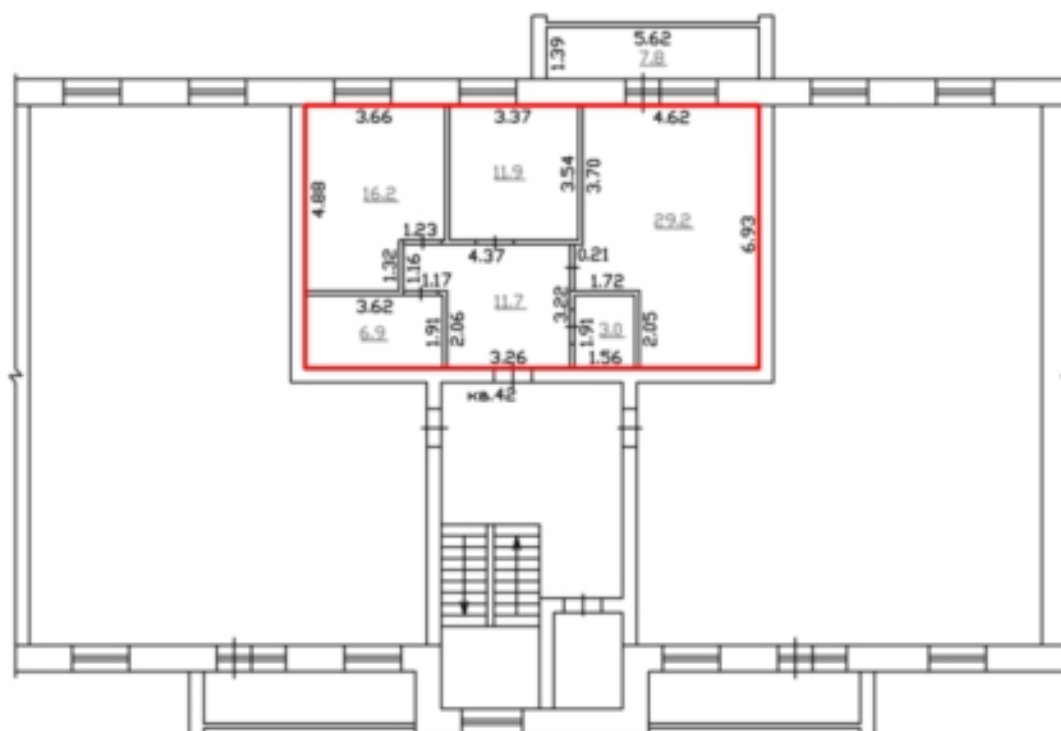
кв 1

Масштаб 1:200




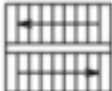

ПЛАН ЭТАЖА

Подъезд 2

6-й ЭТАЖ



Условные обозначения:

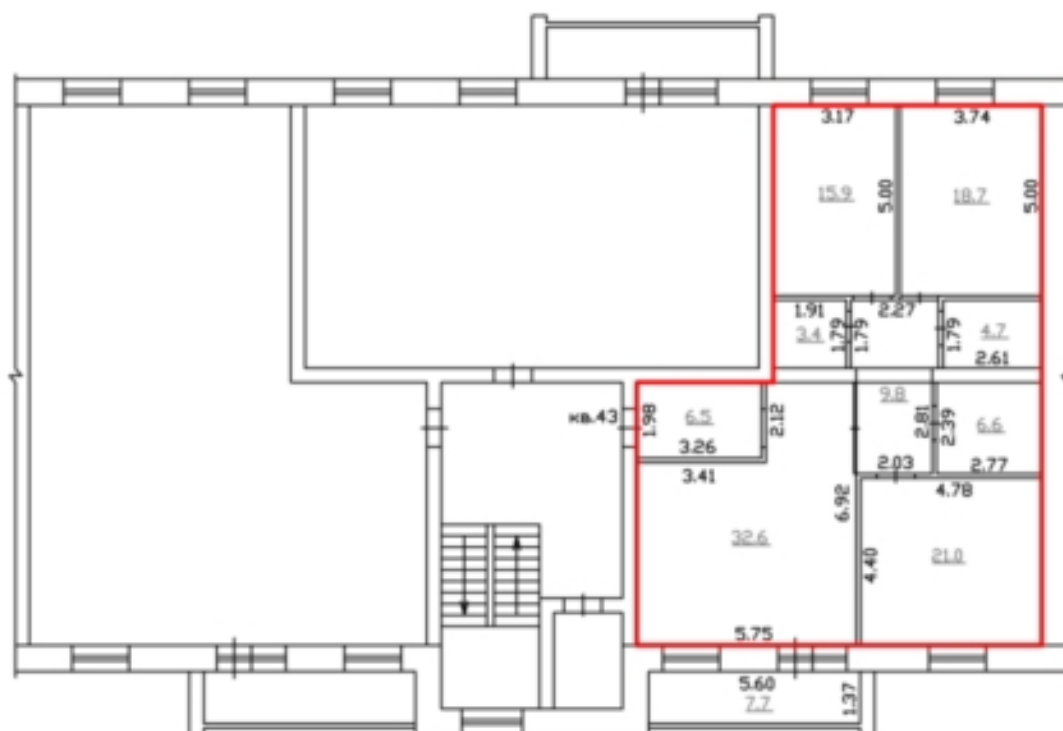
-  - граница вновь образованного помещения
-  - стена с окном и дверью
-  - дверь остекленная на лоджию
-  - лестница
-  кв 1 - обозначение квартиры

Масштаб 1:200




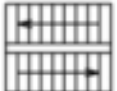

ПЛАН ЭТАЖА

Подъезд 2

6-й ЭТАЖ



Условные обозначения:

-  - граница вновь образованного помещения
-  - стена с окном и дверью
-  - дверь остекленная на лоджию
-  - лестница
-  - обозначение квартиры

кв 1



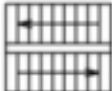

Масштаб 1:200

ПЛАН ЭТАЖА

Подъезд 2
7-й ЭТАЖ



Условные обозначения:

- - граница вновь образованного помещения
-  - стена с окном и дверью
-  - дверь остекленная на лоджию
-  - лестница
-  - обозначение квартиры

кв 1

Масштаб 1:200




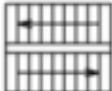

ПЛАН ЭТАЖА

Подъезд 2

7-й ЭТАЖ



Условные обозначения:

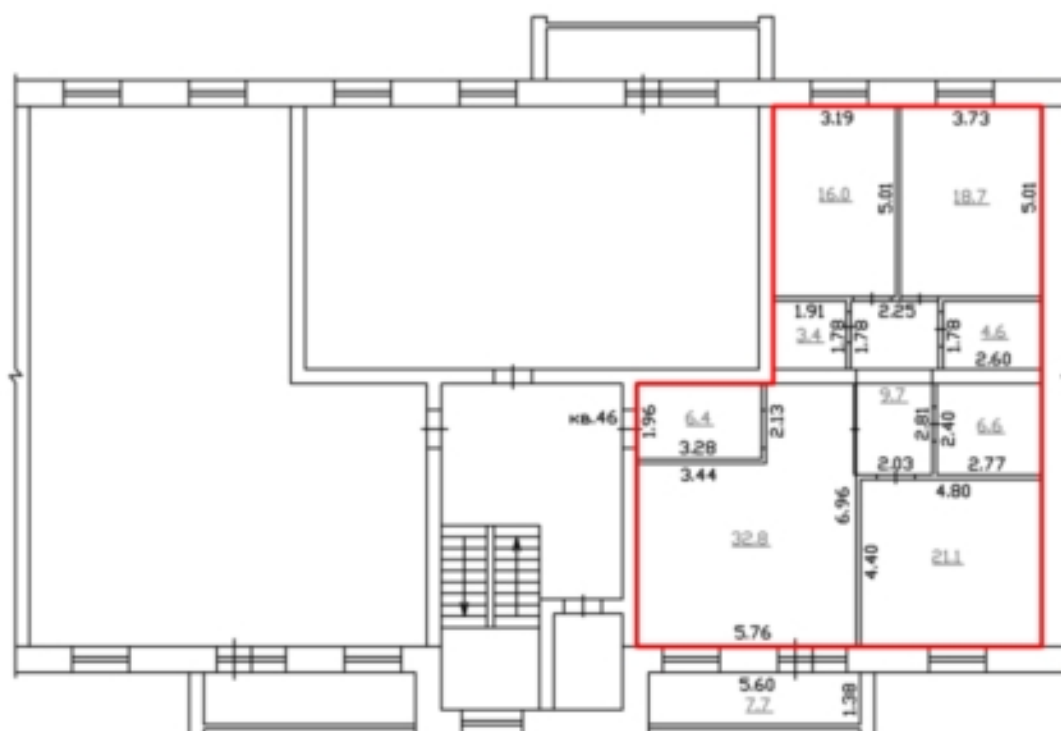
-  - граница вновь образованного помещения
-  - стена с окном и дверью
-  - дверь остекленная на лоджию
-  - лестница
-  кв 1 - обозначение квартиры

Масштаб 1:200




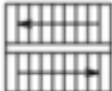

ПЛАН ЭТАЖА

Подъезд 2

7-й ЭТАЖ



Условные обозначения:

-  - граница вновь образованного помещения
-  - стена с окном и дверью
-  - дверь остекленная на лоджию
-  - лестница
-  кв 1 - обозначение квартиры

Масштаб 1:200




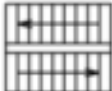

ПЛАН ЭТАЖА

Подъезд 2

8-й ЭТАЖ



Условные обозначения:

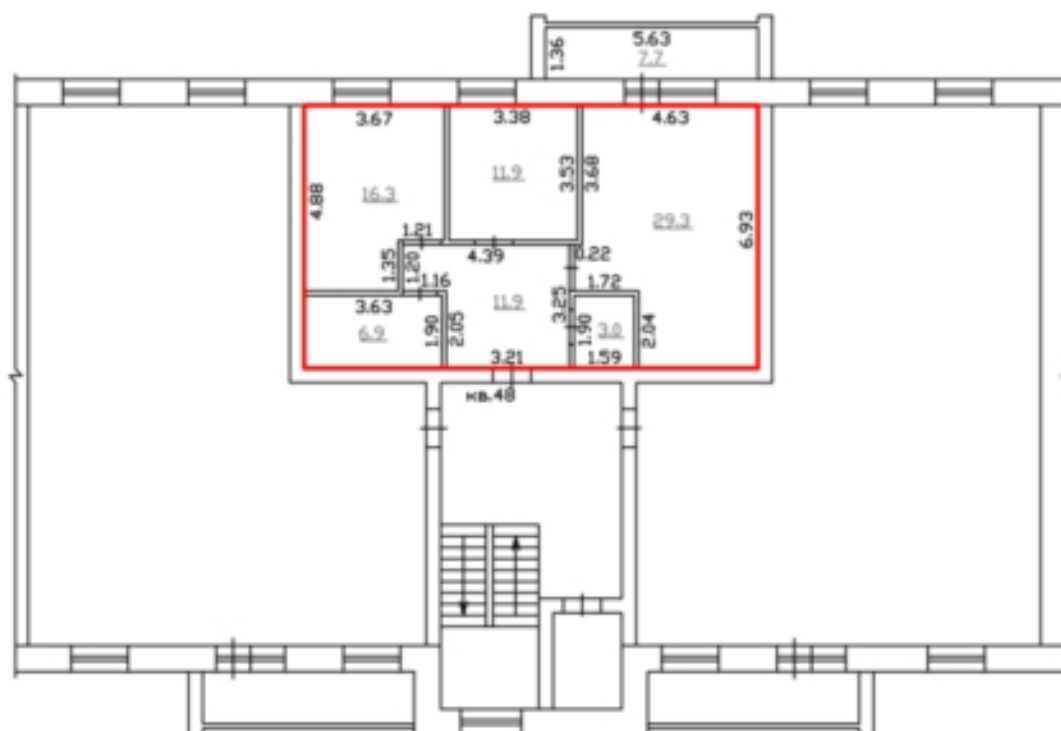
-  - граница вновь образованного помещения
-  - стена с окном и дверью
-  - дверь остекленная на лоджию
-  - лестница
-  - обозначение квартиры

кв 1




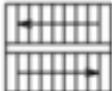

Масштаб 1:200

ПЛАН ЭТАЖА

Подъезд 2
8-й ЭТАЖ



Условные обозначения:

-  - граница вновь образованного помещения
-  - стена с окном и дверью
-  - дверь остекленная на лоджию
-  - лестница
-  кв 1 - обозначение квартиры

Масштаб 1:200






ПЛАН ЭТАЖА

Подъезд 2

8-й ЭТАЖ



Условные обозначения:

-  - граница вновь образованного помещения
-  - стена с окном и дверью
-  - дверь остекленная на лоджию
-  - лестница
-  - обозначение квартиры

кв 1

Масштаб 1:200




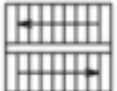

ПЛАН ЭТАЖА

Подъезд 2

9-й ЭТАЖ



Условные обозначения:

-  - граница вновь образованного помещения
-  - стена с окном и дверью
-  - дверь остекленная на лоджию
-  - лестница
-  - обозначение квартиры

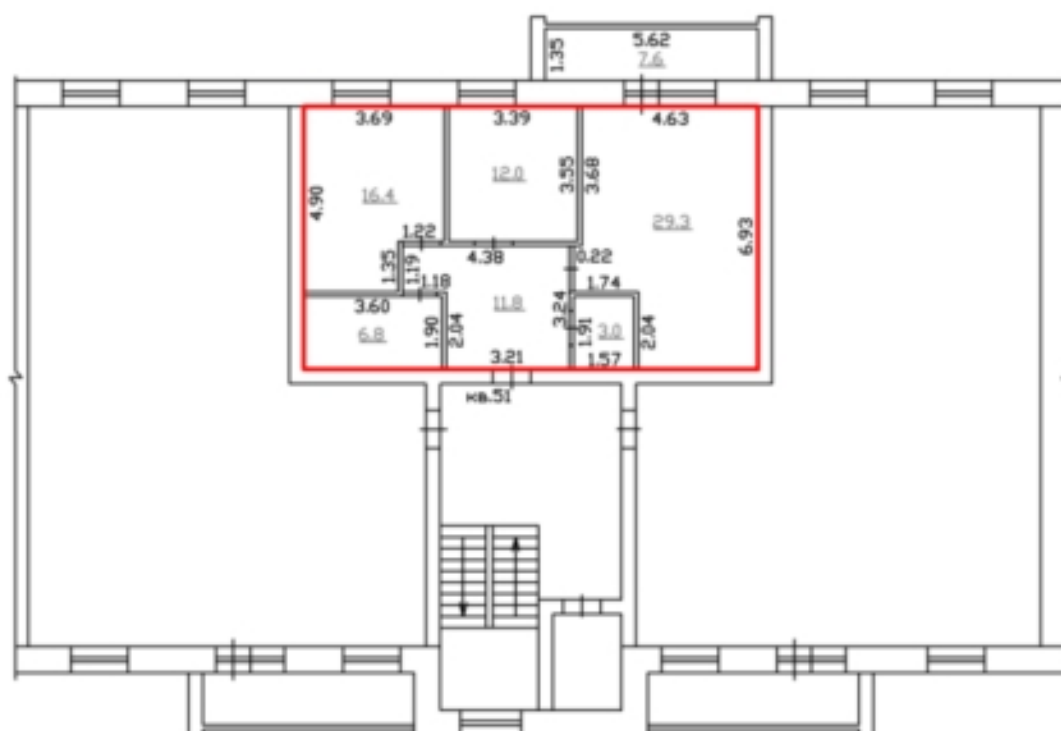
кв 1

Масштаб 1:200




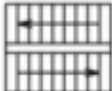

ПЛАН ЭТАЖА

Подъезд 2

9-й ЭТАЖ



Условные обозначения:

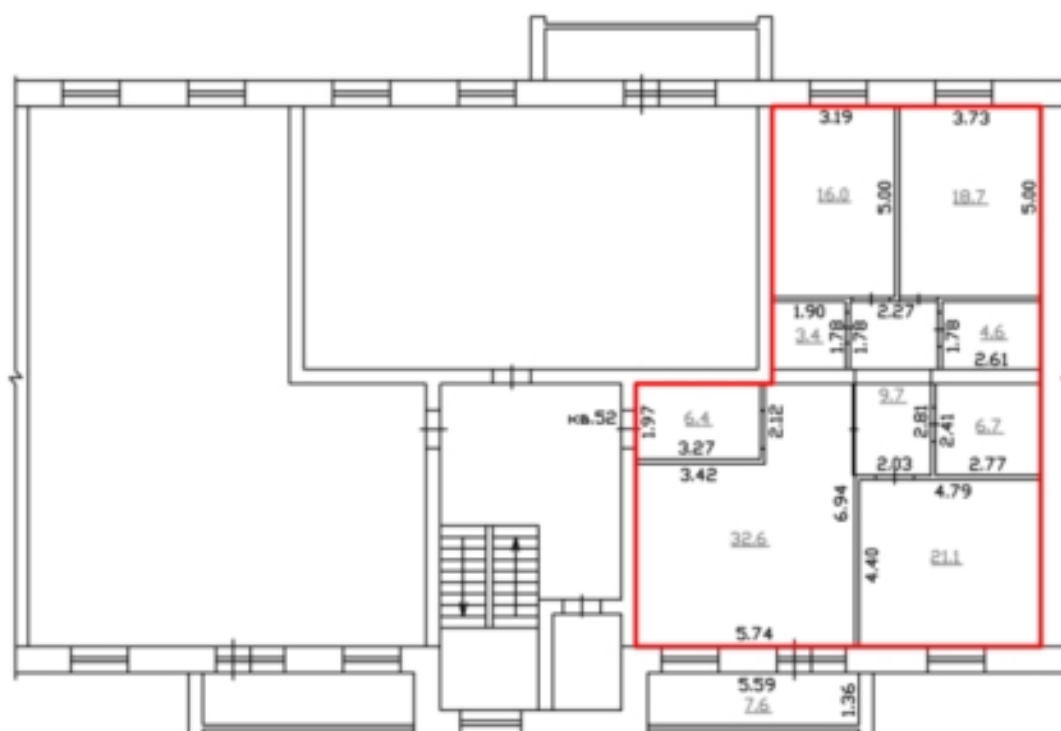
-  - граница вновь образованного помещения
-  - стена с окном и дверью
-  - дверь остекленная на лоджию
-  - лестница
-  кв 1 - обозначение квартиры

Масштаб 1:200






ПЛАН ЭТАЖА

Подъезд 2

9-й ЭТАЖ



Условные обозначения:

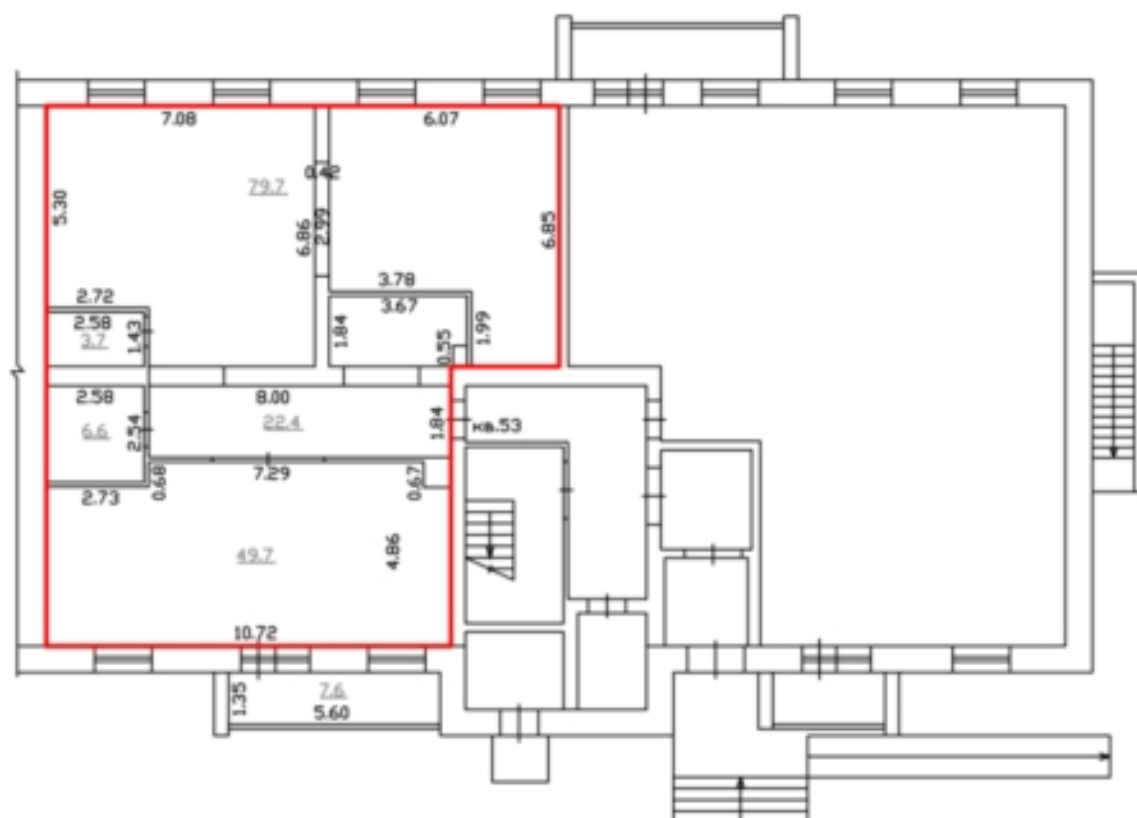
-  - граница вновь образованного помещения
-  - стена с окном и дверью
-  - дверь остекленная на лоджию
-  - лестница
-  кв 1 - обозначение квартиры

Масштаб 1:200






ПЛАН ЭТАЖА

Подъезд 3

1-я ЭТАЖ



Условные обозначения:

-  - граница вновь образованного помещения
-  - стена с окном и дверью
-  - дверь остекленная на лоджию
-  - лестница
-  - обозначение квартиры

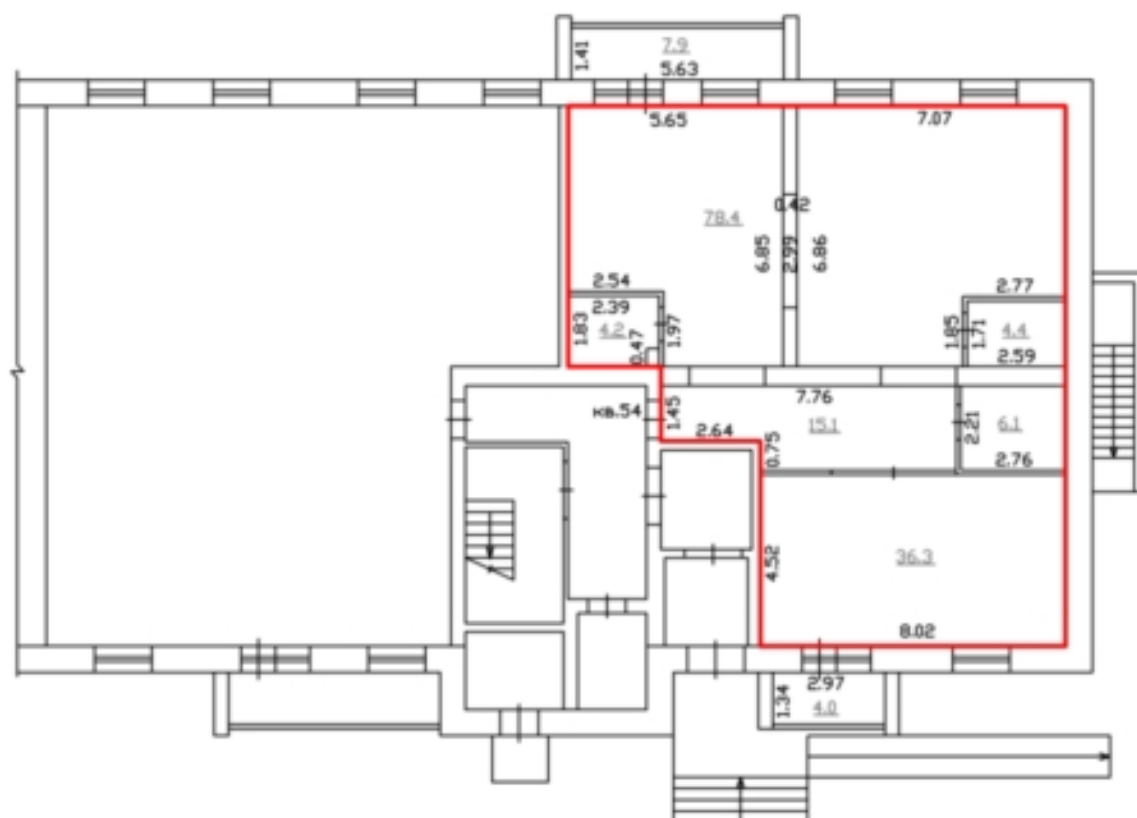
кв 1

Масштаб 1:200






ПЛАН ЭТАЖА

Подъезд 3

1-я ЭТАЖ



Условные обозначения:

-  - граница вновь образованного помещения
-  - стена с окном и дверью
-  - дверь остекленная на лоджию
-  - лестница
-  кв 1 - обозначение квартиры

Масштаб 1:200






ПЛАН ЭТАЖА

Подъезд 3

2-й ЭТАЖ



Условные обозначения:

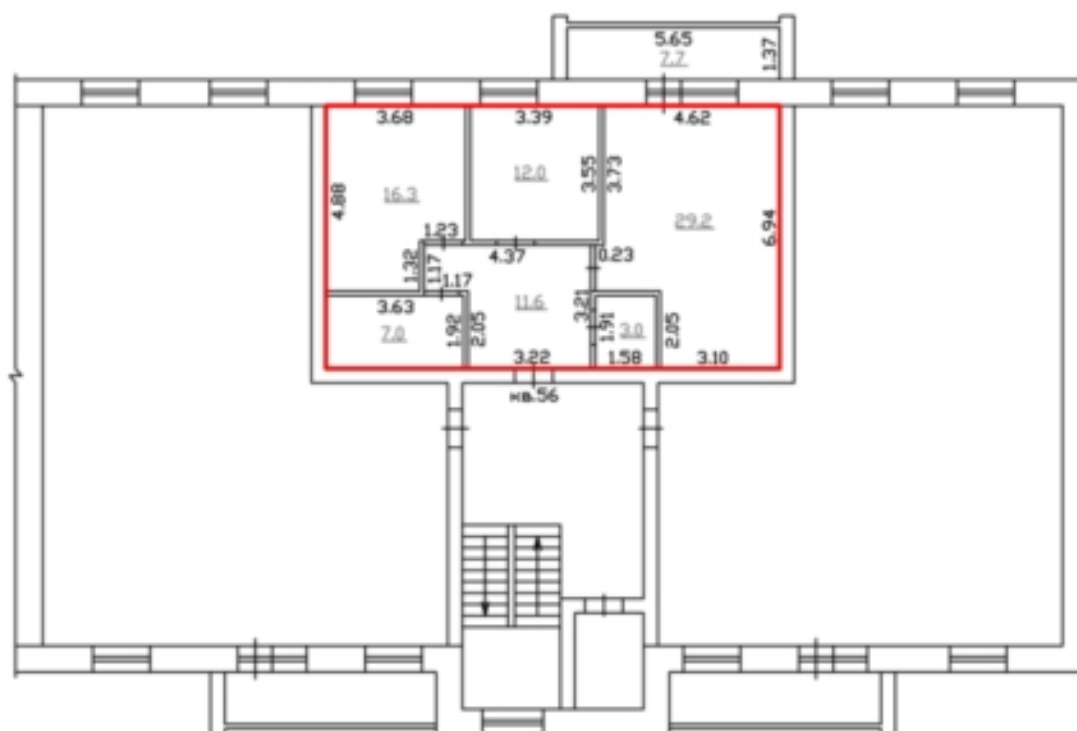
-  - граница вновь образованного помещения
-  - стена с окном и дверью
-  - дверь остекленная на лоджию
-  - лестница
-  кв 1 - обозначение квартиры

Масштаб 1:200




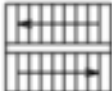

ПЛАН ЭТАЖА

Подъезд 3

2-й ЭТАЖ



Условные обозначения:

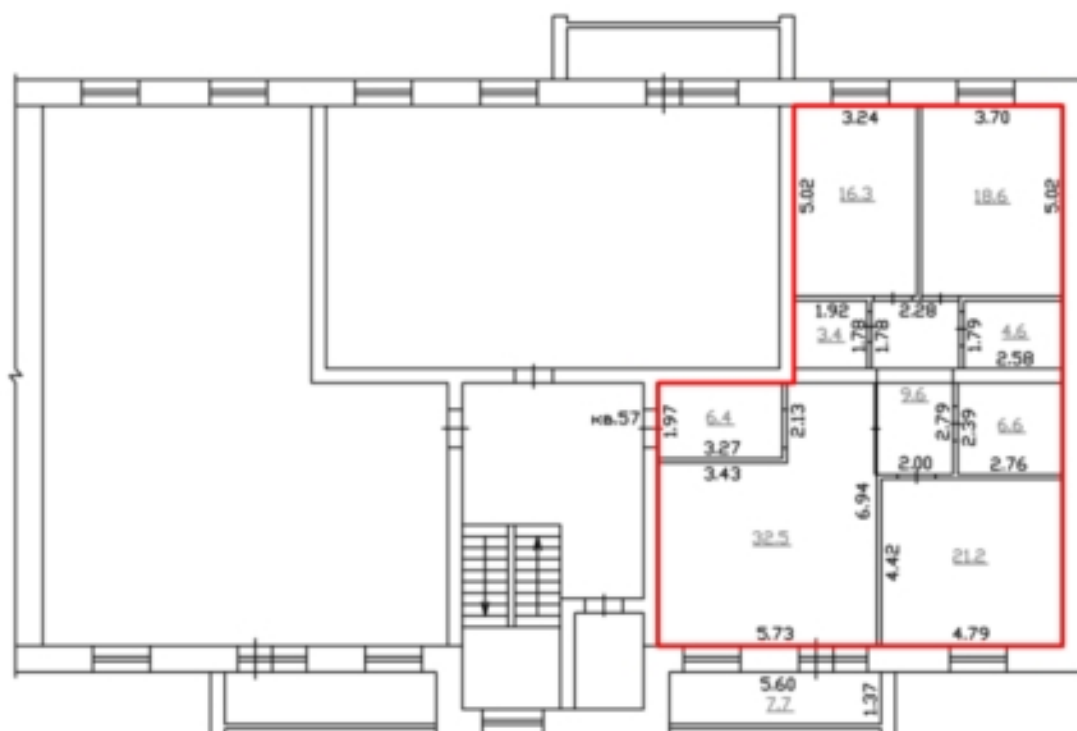
-  - граница вновь образованного помещения
-  - стена с окном и дверью
-  - дверь остекленная на лоджию
-  - лестница
-  кв 1 - обозначение квартиры

Масштаб 1:200






ПЛАН ЭТАЖА

Подъезд 3

2-й ЭТАЖ



Условные обозначения:

-  - граница вновь образованного помещения
-  - стена с окном и дверью
-  - дверь остекленная на лоджию
-  - лестница
-  - обозначение квартиры

кв 1

Масштаб 1:200




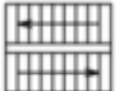

ПЛАН ЭТАЖА

Подъезд 3

3-й ЭТАЖ



Условные обозначения:

-  - граница вновь образованного помещения
-  - стена с окном и дверью
-  - дверь остекленная на лоджию
-  - лестница
-  - обозначение квартиры

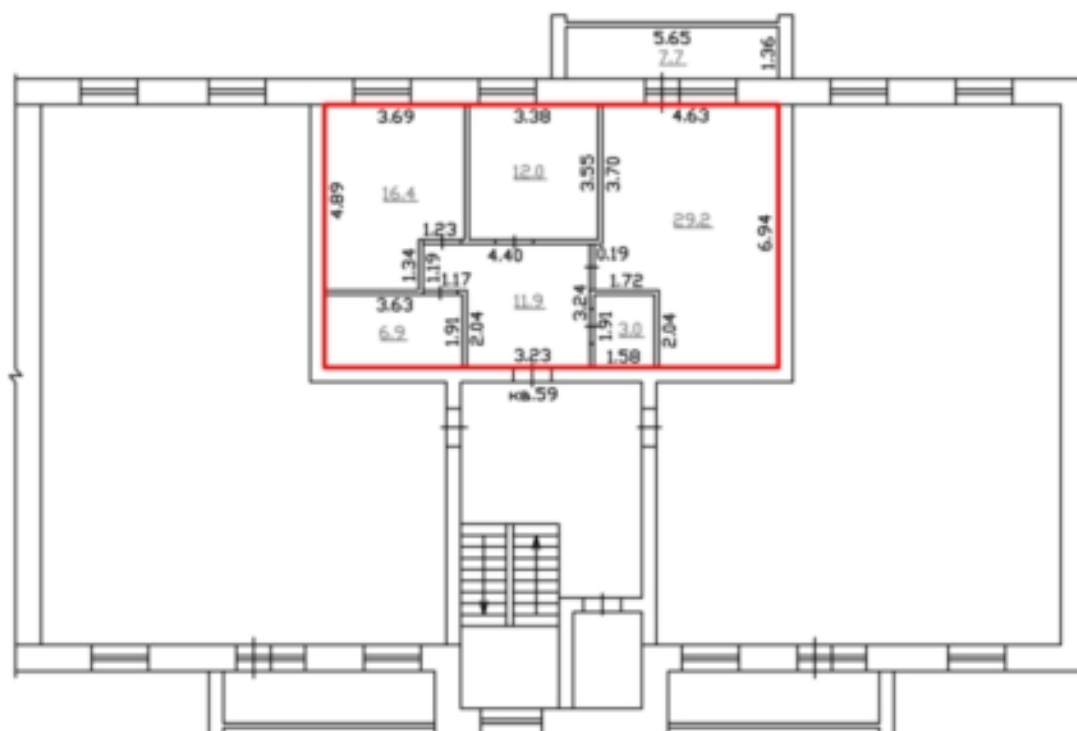
кв 1

Масштаб 1:200




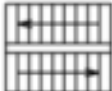

ПЛАН ЭТАЖА

Подъезд 3

3-й ЭТАЖ



Условные обозначения:

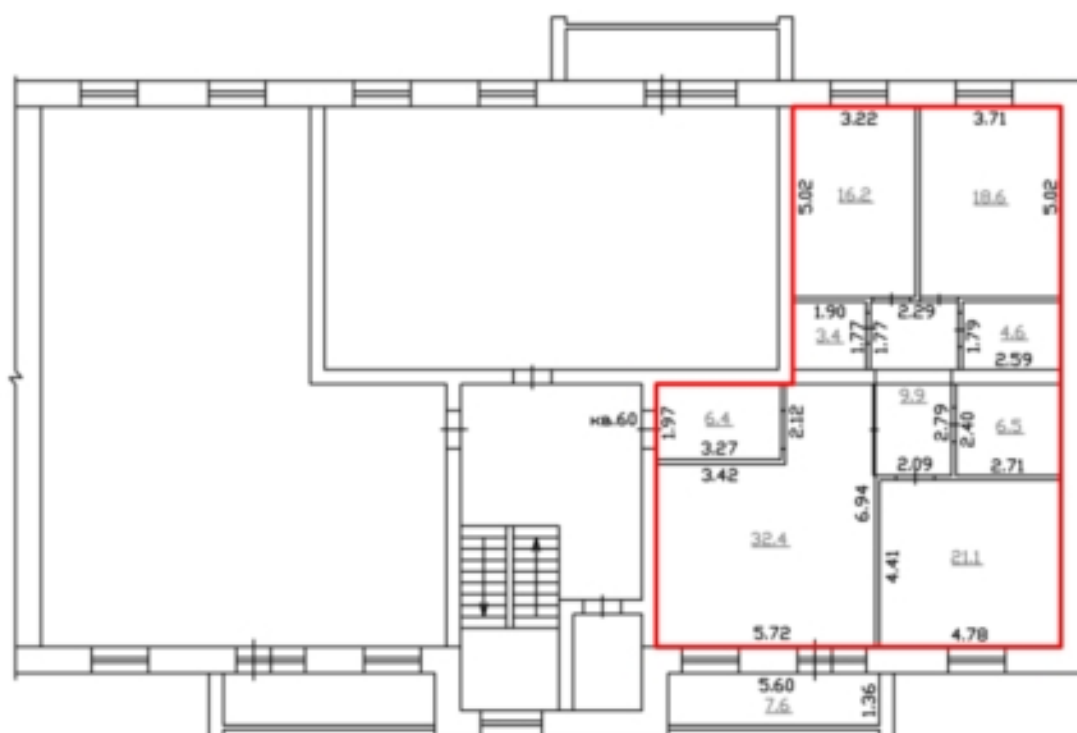
-  - граница вновь образованного помещения
-  - стена с окном и дверью
-  - дверь остекленная на лоджию
-  - лестница
-  кв 1 - обозначение квартиры

Масштаб 1:200






ПЛАН ЭТАЖА

Подъезд 3

3-й ЭТАЖ



Условные обозначения:

-  - граница вновь образованного помещения
-  - стена с окном и дверью
-  - дверь остекленная на лоджию
-  - лестница
-  кв 1 - обозначение квартиры

Масштаб 1:200






ПЛАН ЭТАЖА

Подъезд 3

4-й ЭТАЖ



Условные обозначения:

-  - граница вновь образованного помещения
-  - стена с окном и дверью
-  - дверь остекленная на лоджию
-  - лестница
-  - обозначение квартиры

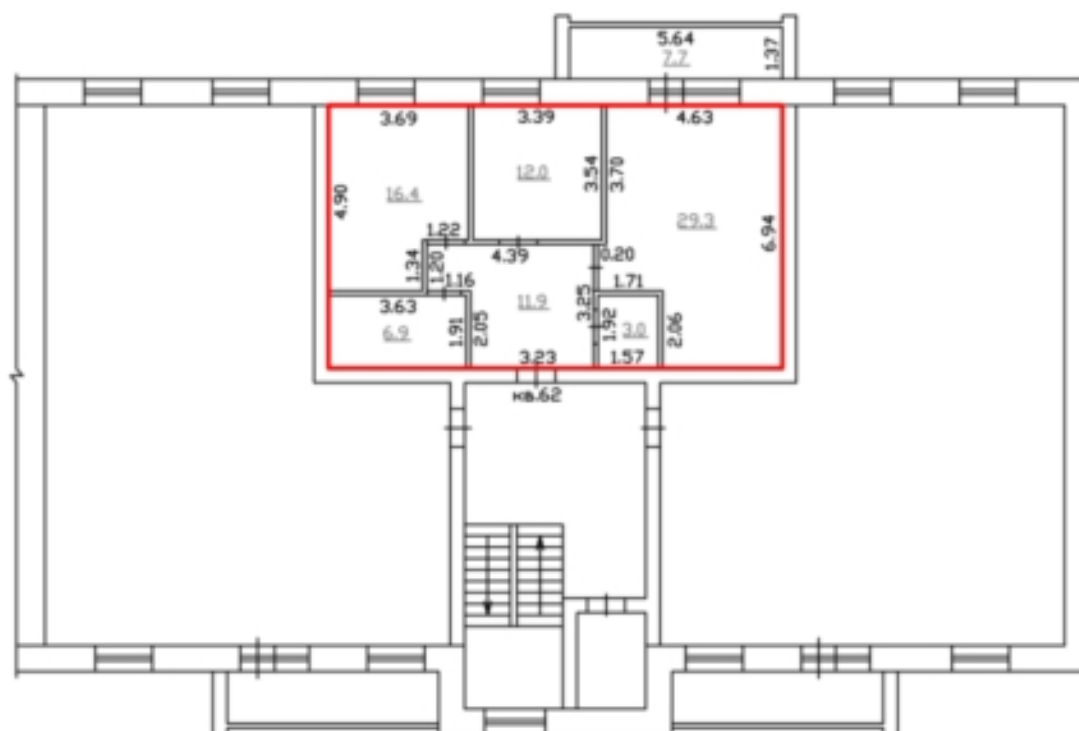
кв 1

Масштаб 1:200






ПЛАН ЭТАЖА

Подъезд 3

4-й ЭТАЖ



Условные обозначения:

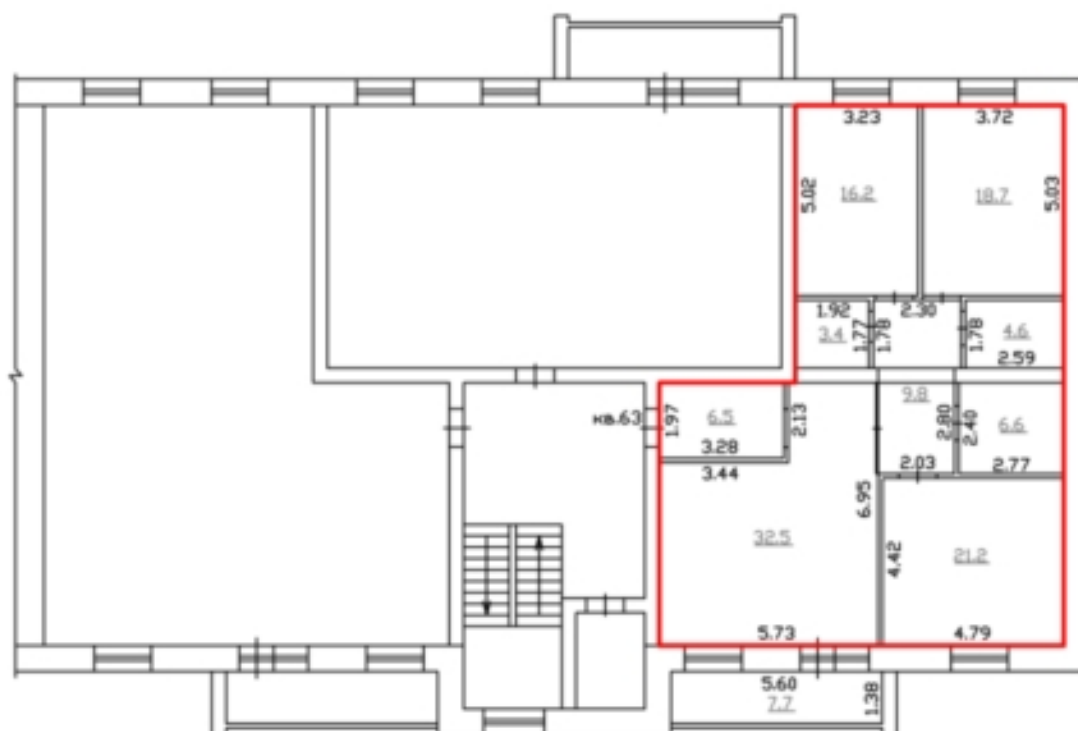
-  - граница вновь образованного помещения
-  - стена с окном и дверью
-  - дверь остекленная на лоджию
-  - лестница
-  кв 1 - обозначение квартиры

Масштаб 1:200






ПЛАН ЭТАЖА

Подъезд 3

4-й ЭТАЖ



Условные обозначения:

-  - граница вновь образованного помещения
-  - стена с окном и дверью
-  - дверь остекленная на лоджию
-  - лестница
-  кв 1 - обозначение квартиры

Масштаб 1:200






ПЛАН ЭТАЖА

Подъезд 3

5-й ЭТАЖ



Условные обозначения:

-  - граница вновь образованного помещения
-  - стена с окном и дверью
-  - дверь остекленная на лоджию
-  - лестница
-  - обозначение квартиры

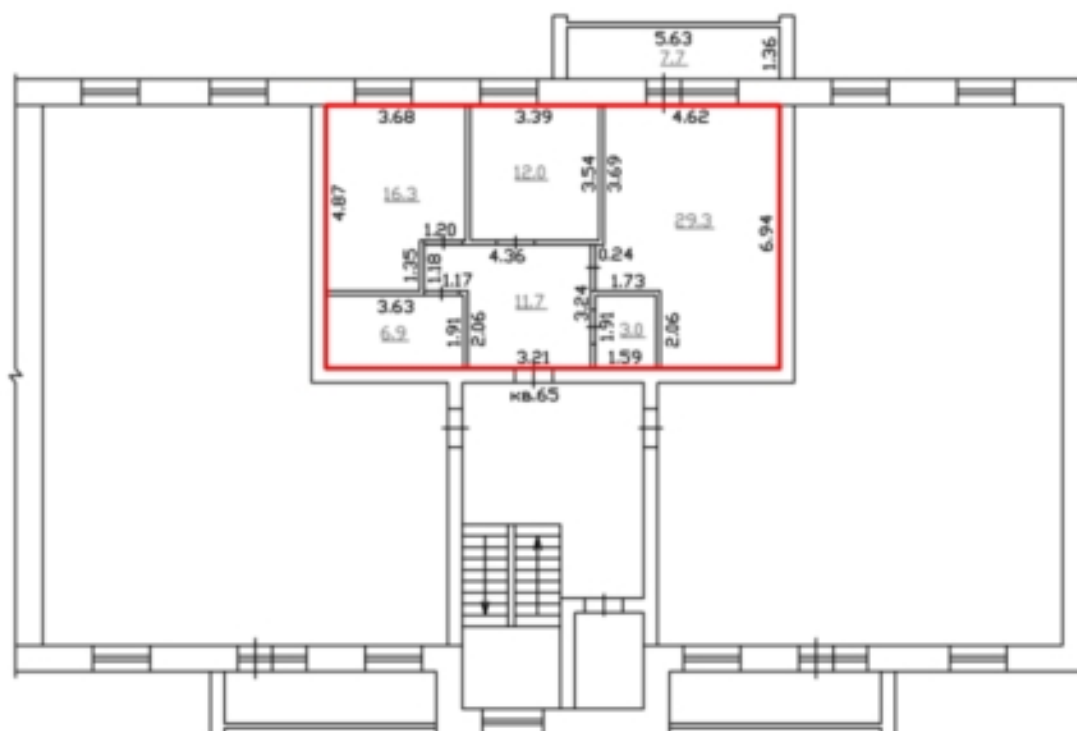
кв 1

Масштаб 1:200






ПЛАН ЭТАЖА

Подъезд 3

5-й ЭТАЖ



Условные обозначения:

-  - граница вновь образованного помещения
-  - стена с окном и дверью
-  - дверь остекленная на лоджию
-  - лестница
-  - обозначение квартиры

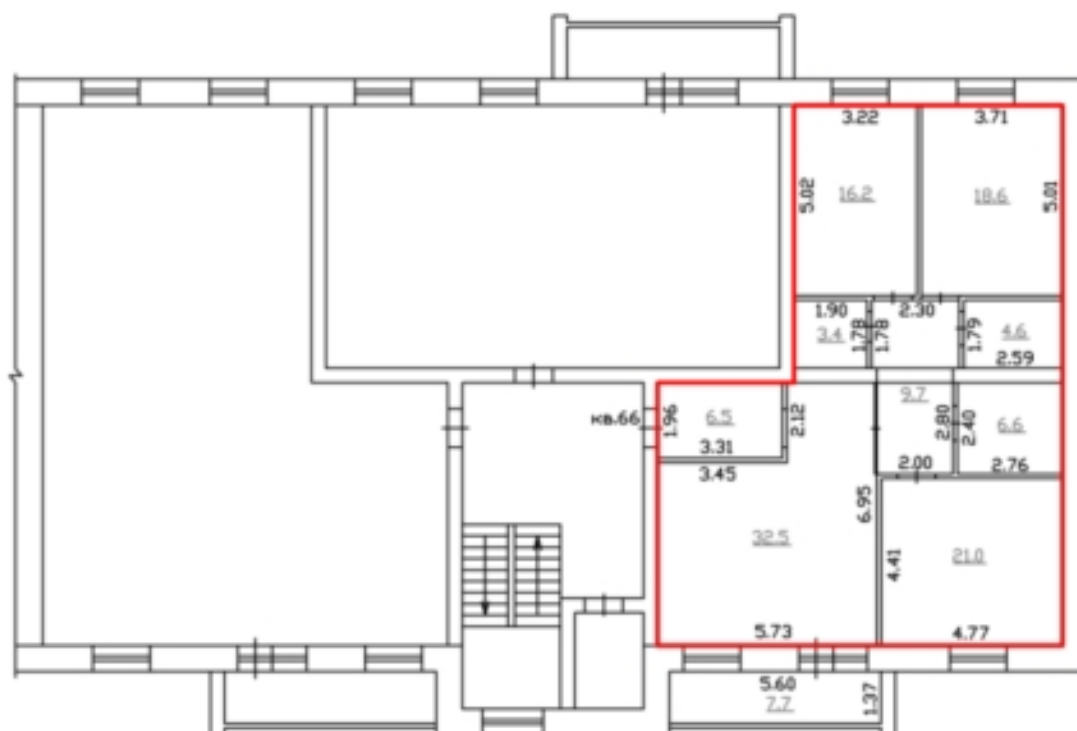
кв 1

Масштаб 1:200






ПЛАН ЭТАЖА

Подъезд 3

5-й ЭТАЖ



Условные обозначения:

-  - граница вновь образованного помещения
-  - стена с окном и дверью
-  - дверь остекленная на лоджию
-  - лестница
-  кв 1 - обозначение квартиры

Масштаб 1:200






ПЛАН ЭТАЖА

Подъезд 3

6-й ЭТАЖ



Условные обозначения:

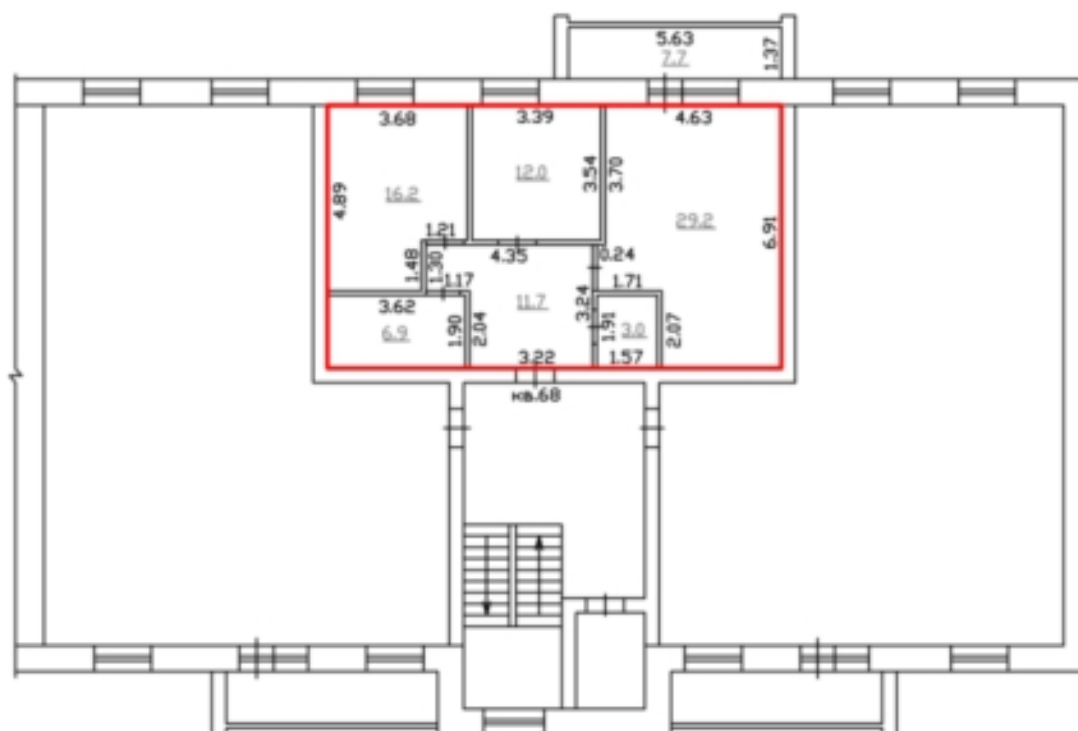
-  - граница вновь образованного помещения
-  - стена с окном и дверью
-  - дверь остекленная на лоджию
-  - лестница
-  кв 1 - обозначение квартиры

Масштаб 1:200






ПЛАН ЭТАЖА

Подъезд 3

6-й ЭТАЖ



Условные обозначения:

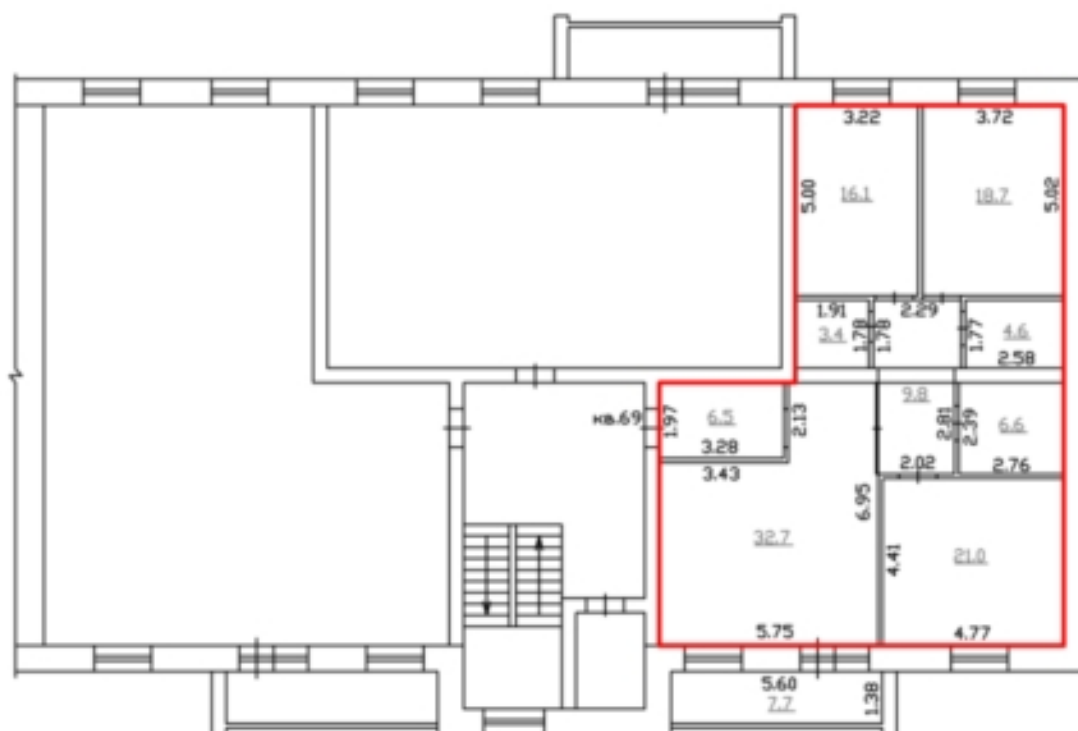
-  - граница вновь образованного помещения
-  - стена с окном и дверью
-  - дверь остекленная на лоджию
-  - лестница
-  кв 1 - обозначение квартиры

Масштаб 1:200






ПЛАН ЭТАЖА

Подъезд 3

6-й ЭТАЖ



Условные обозначения:

-  - граница вновь образованного помещения
-  - стена с окном и дверью
-  - дверь остекленная на лоджию
-  - лестница
-  кв 1 - обозначение квартиры




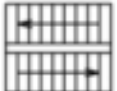

Масштаб 1:200

ПЛАН ЭТАЖА

Подъезд 3
7-я ЭТАЖ



Условные обозначения:

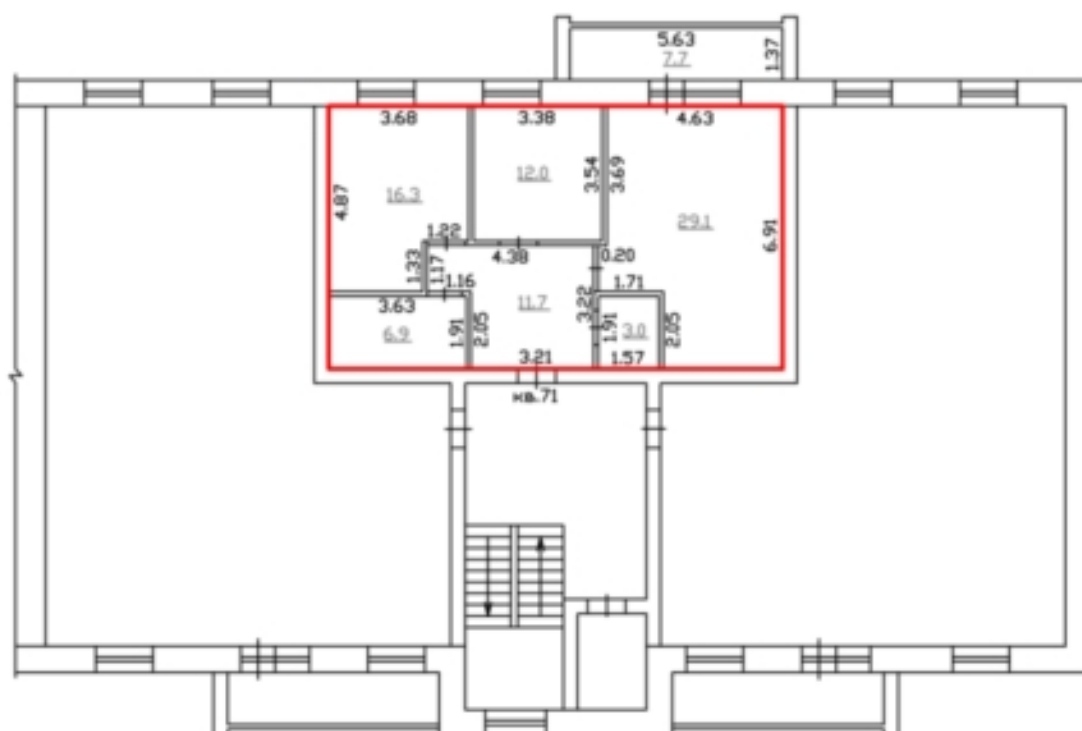
-  - граница вновь образованного помещения
-  - стена с окном и дверь
-  - дверь остекленная на лоджию
-  - лестница
-  - обозначение квартиры

кв 1




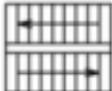

Масштаб 1:200

ПЛАН ЭТАЖА

Подъезд 3
7-я ЭТАЖ



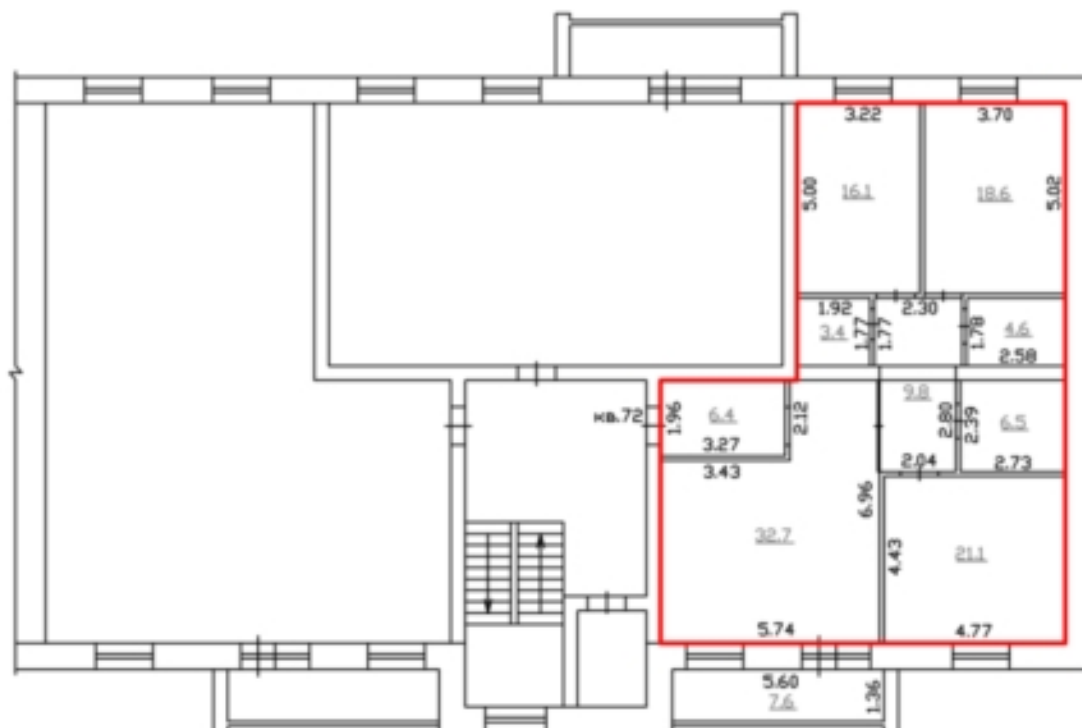
Условные обозначения:

-  - граница вновь образованного помещения
-  - стена с окном и дверью
-  - дверь остекленная на лоджию
-  - лестница
-  кв 1 - обозначение квартиры




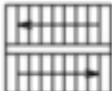

Масштаб 1:200

ПЛАН ЭТАЖА

Подъезд 3
7-я ЭТАЖ



Условные обозначения:

-  - граница вновь образованного помещения
-  - стена с окном и дверью
-  - дверь остекленная на лоджию
-  - лестница
-  кв 1 - обозначение квартиры

Масштаб 1:200




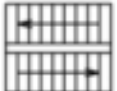

ПЛАН ЭТАЖА

Подъезд 3

8-я ЭТАЖ



Условные обозначения:

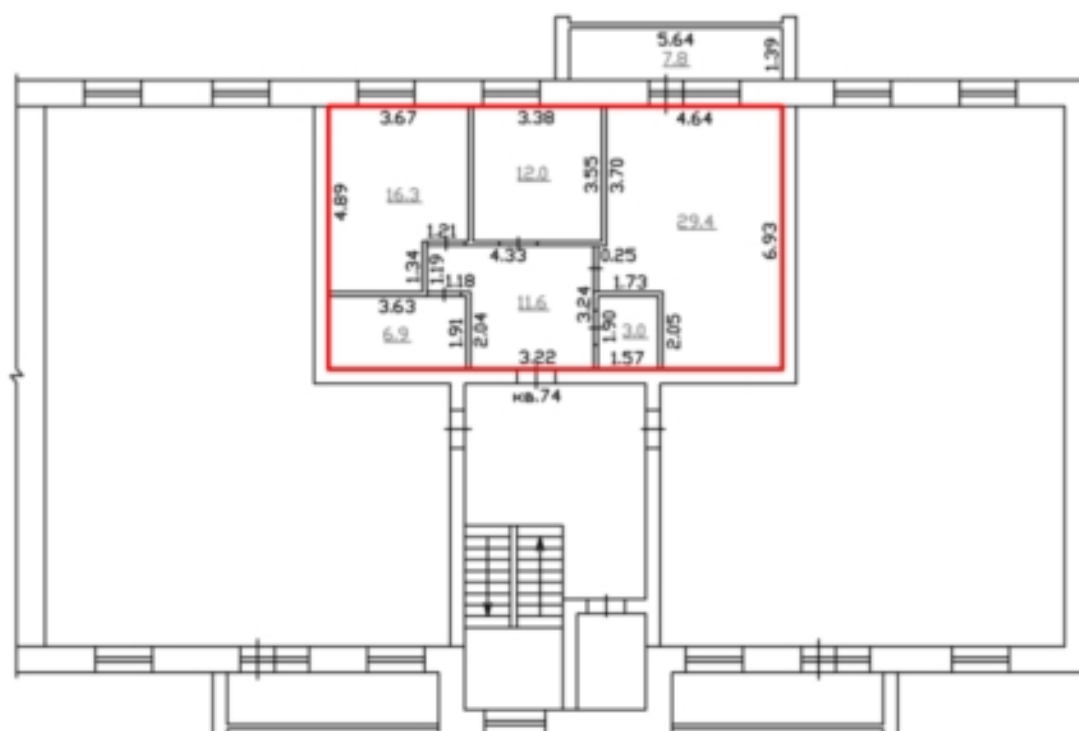
-  - граница вновь образованного помещения
-  - стена с окном и дверью
-  - дверь остекленная на лоджию
-  - лестница
-  кв 1 - обозначение квартиры

Масштаб 1:200




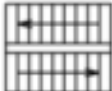

ПЛАН ЭТАЖА

Подъезд 3

8-я ЭТАЖ



Условные обозначения:

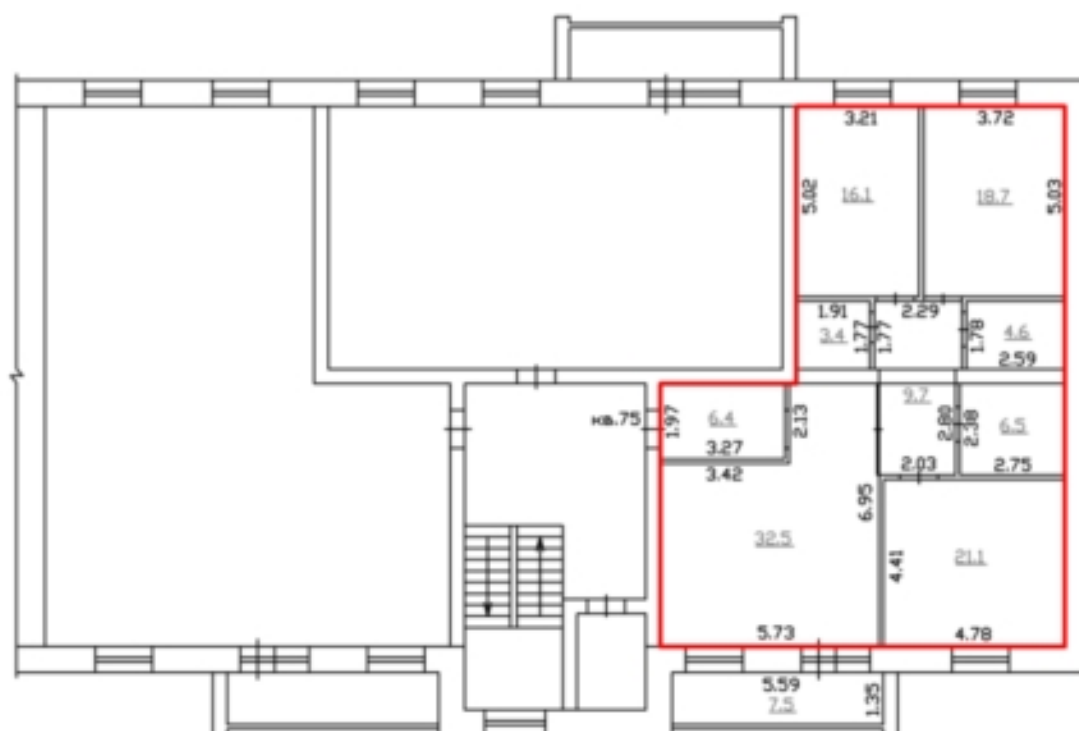
-  - граница вновь образованного помещения
-  - стена с окном и дверь
-  - дверь остекленная на лоджию
-  - лестница
-  кв 1 - обозначение квартиры

Масштаб 1:200




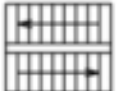

ПЛАН ЭТАЖА

Подъезд 3

8-я ЭТАЖ



Условные обозначения:

-  - граница вновь образованного помещения
-  - стена с окном и дверью
-  - дверь остекленная на лоджию
-  - лестница
-  - обозначение квартиры

кв 1

Масштаб 1:200






ПЛАН ЭТАЖА

Подъезд 3

9-я ЭТАЖ



Условные обозначения:

-  - граница вновь образованного помещения
-  - стена с окном и дверью
-  - дверь остекленная на лоджию
-  - лестница
-  - обозначение квартиры

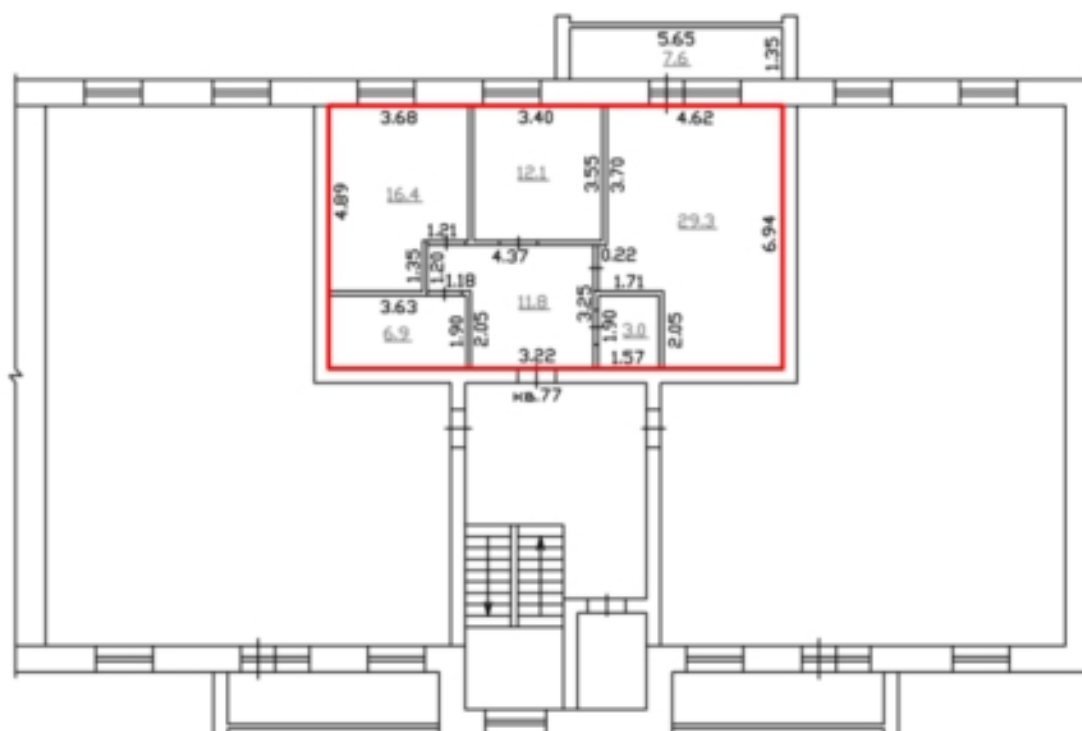
кв 1

Масштаб 1:200




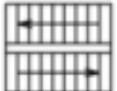

ПЛАН ЭТАЖА

Подъезд 3

9-я ЭТАЖ



Условные обозначения:

-  - граница вновь образованного помещения
-  - стена с окном и дверью
-  - дверь остекленная на лоджию
-  - лестница
-  - обозначение квартиры

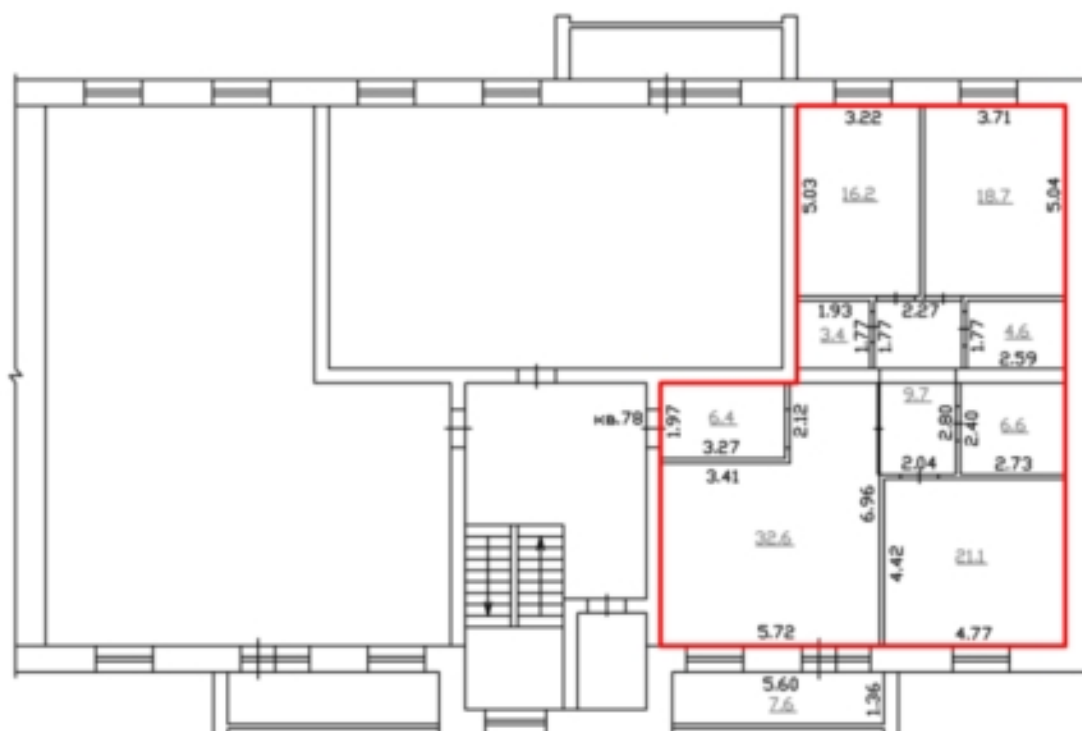
кв 1

Масштаб 1:200






ПЛАН ЭТАЖА

Подъезд 3

9-я ЭТАЖ



Условные обозначения:

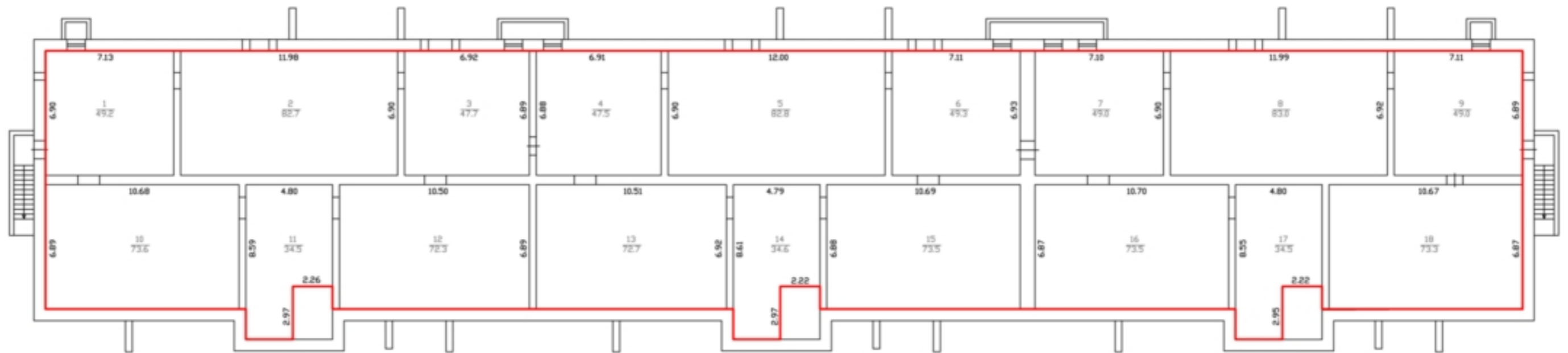
-  - граница вновь образованного помещения
-  - стена с окном и дверью
-  - дверь остекленная на лоджию
-  - лестница
-  - обозначение квартиры

кв 1



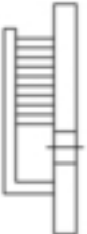
Масштаб 1:200

ПЛАН ЭТАЖА

Техническое подполье



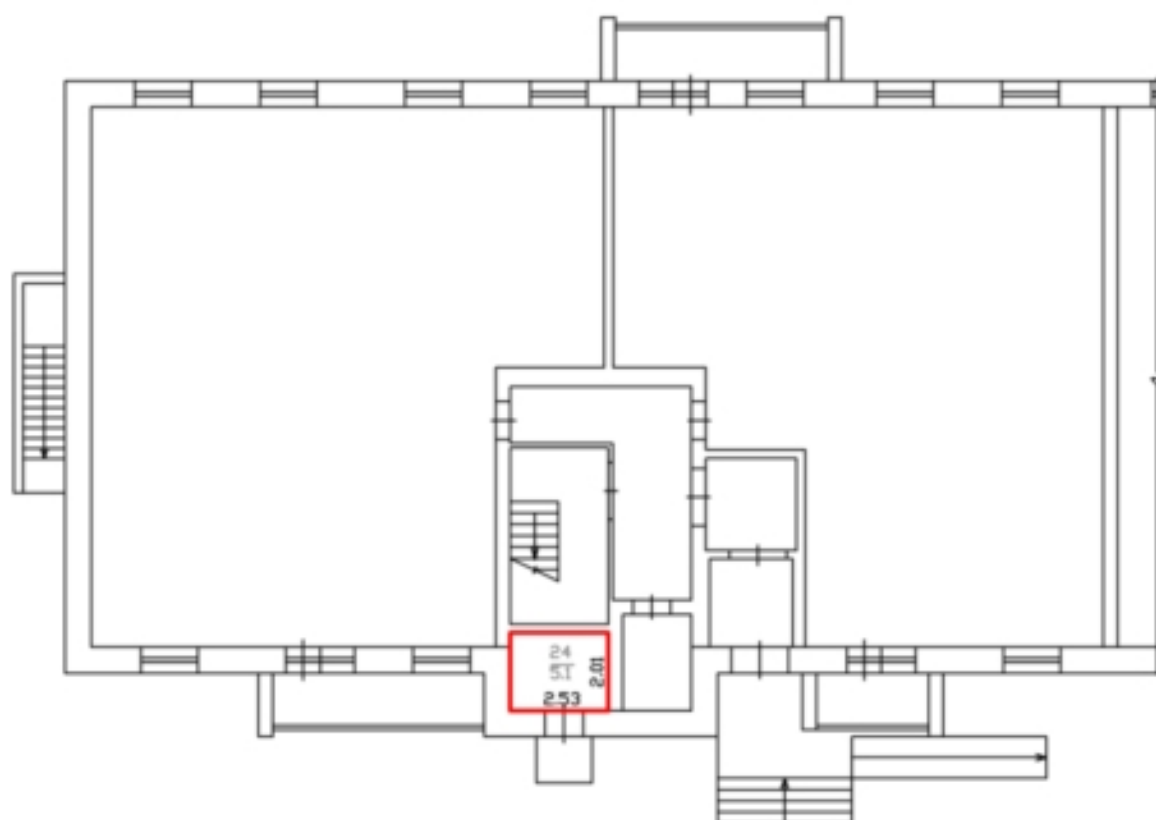
Условные обозначения:

-  - граница вновь образованного помещения
-  - стена с окном и дверью
-  - лестница






ПЛАН ЭТАЖА

Подъезд 1

1-й ЭТАЖ



Условные обозначения:

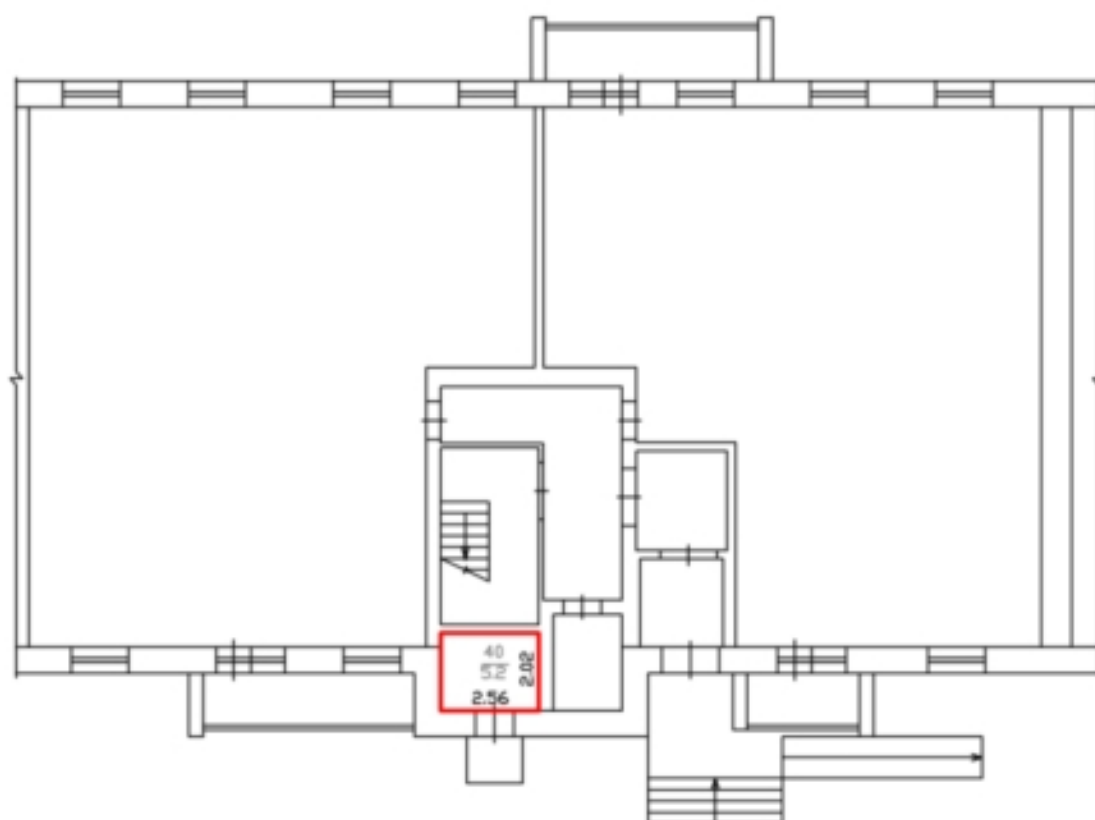
-  - граница вновь образованного помещения
-  - стена с окном и дверью
-  - дверь остекленная на лоджию
-  - лестница
-  кв 1 - обозначение квартиры

Масштаб 1:200






ПЛАН ЭТАЖА

Подъезд 2

1-й ЭТАЖ



Условные обозначения:

-  - граница вновь образованного помещения
-  - стена с окном и дверью
-  - дверь остекленная на лоджию
-  - лестница
-  - обозначение квартиры

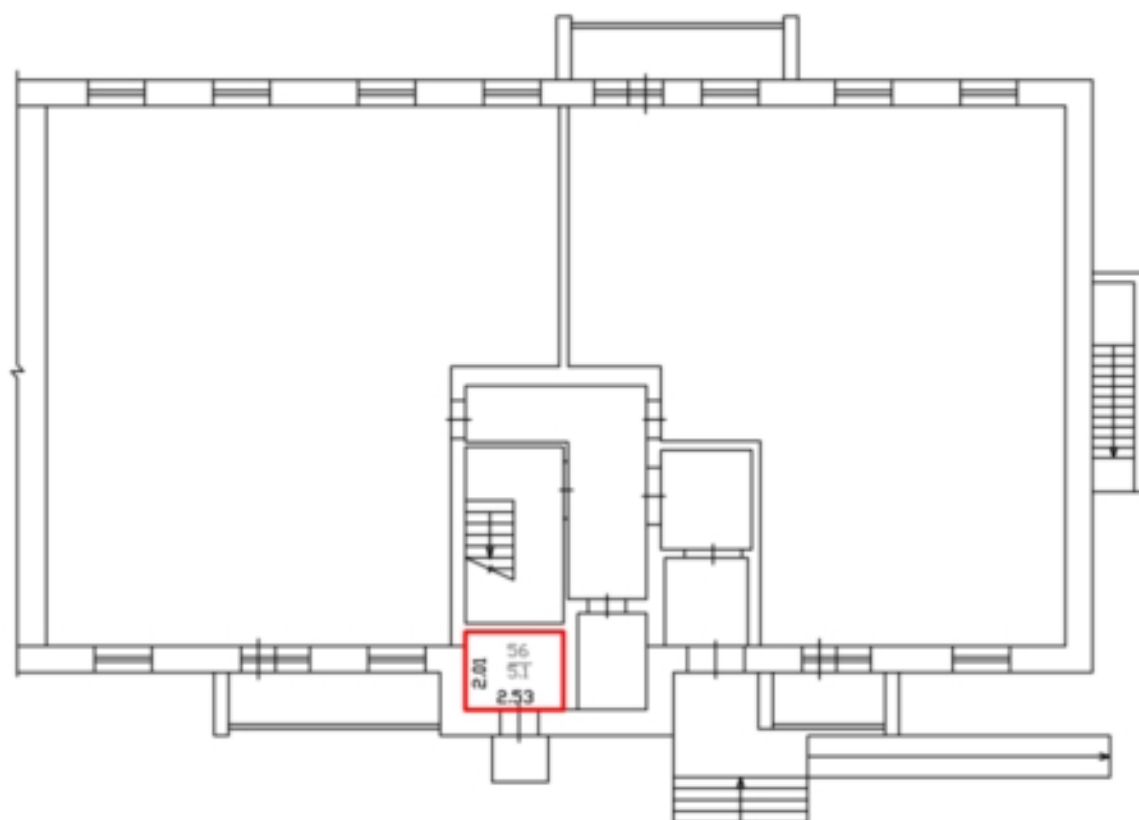
кв 1

Масштаб 1:200






ПЛАН ЭТАЖА

Подъезд 3

1-я ЭТАЖ



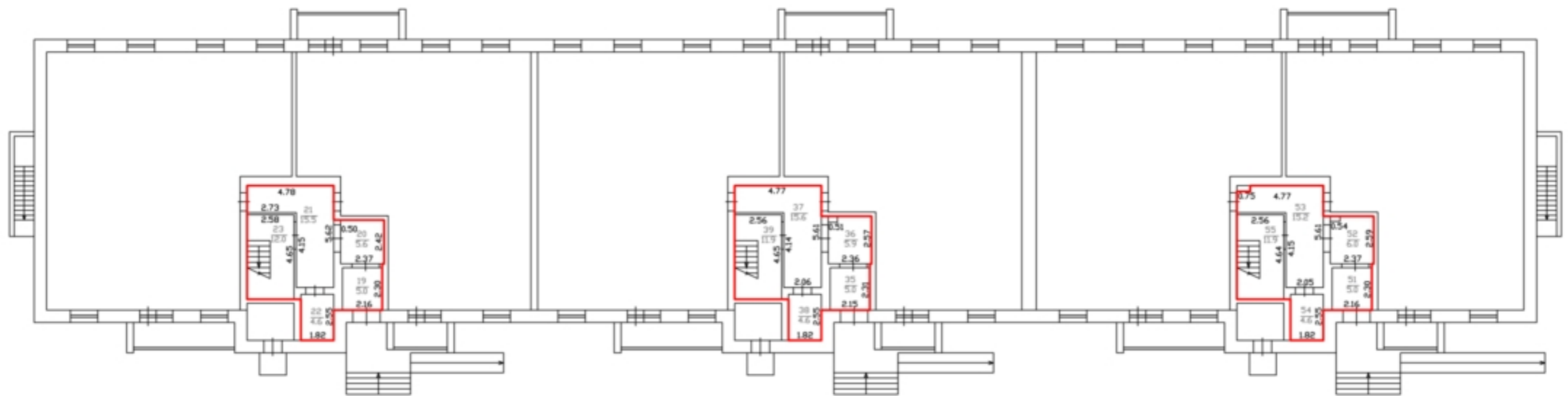
Условные обозначения:

-  - граница вновь образованного помещения
-  - стена с окном и дверью
-  - дверь остекленная на лоджию
-  - лестница
-  кв 1 - обозначение квартиры





Масштаб 1:200

ПЛАН ЭТАЖА

1-й ЭТАЖ



Условные обозначения:





-  - граница вновь образованного помещения
-  - стена с окном и дверью
-  - лестница
-  - дверь остекленная на лоджию
- кв 1 - обозначение квартиры

ПЛАН ЭТАЖА

2-й ЭТАЖ



Условные обозначения:





-  - граница вновь образованного помещения
-  - стена с окном и дверью
-  - лестница
-  - дверь остекленная на лоджию
- кв 1 - обозначение квартиры

ПЛАН ЭТАЖА

3-я ЭТАЖ



Условные обозначения:





-  - граница вновь образованного помещения
-  - стена с окном и дверью
-  - лестница
-  - дверь остекленная на лоджию
- кв 1 - обозначение квартиры

ПЛАН ЭТАЖА

4-й ЭТАЖ



Условные обозначения:





-  - граница вновь образованного помещения
-  - стена с окном и дверью
-  - лестница
-  - дверь остекленная на лоджию
- кв 1 - обозначение квартиры

ПЛАН ЭТАЖА

5-й ЭТАЖ

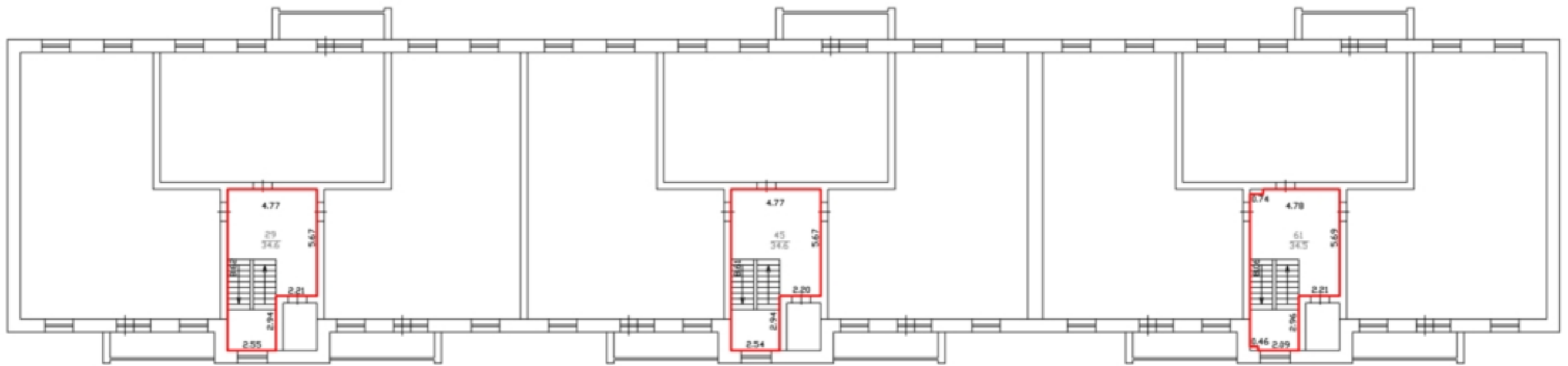


Условные обозначения:





-  - граница вновь образованного помещения
-  - стена с окном и дверью
-  - лестница
-  - дверь остекленная на лоджию
- кв 1 - обозначение квартиры

ПЛАН ЭТАЖА

6-й ЭТАЖ



Условные обозначения:





-  - граница вновь образованного помещения
-  - стена с окном и дверью
-  - лестница
-  - дверь остекленная на лоджию
- кв 1 - обозначение квартиры

ПЛАН ЭТАЖА

7-я ЭТАЖ



Условные обозначения:





-  - граница вновь образованного помещения
-  - стена с окном и дверью
-  - лестница
-  - дверь остекленная на лоджию
- кв 1 - обозначение квартиры

ПЛАН ЭТАЖА

8-й ЭТАЖ



Условные обозначения:





-  - граница вновь образованного помещения
-  - стена с окном и дверью
-  - лестница
-  - дверь остекленная на лоджию
- кв 1 - обозначение квартиры

ПЛАН ЭТАЖА

9-й ЭТАЖ

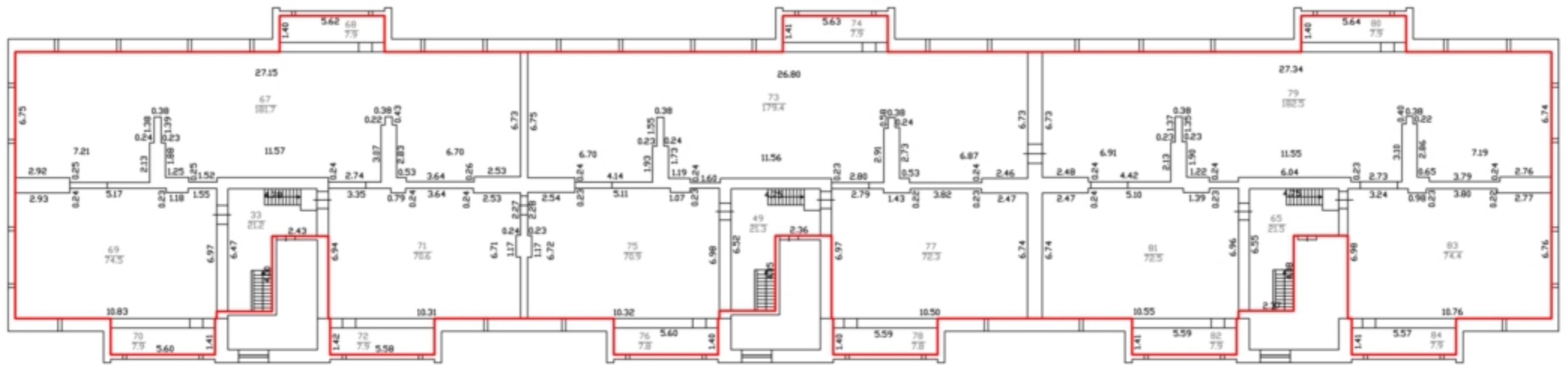


Условные обозначения:




-  - граница вновь образованного помещения
-  - стена с окном и дверью
-  - лестница
-  - дверь остекленная на лоджию
- кв 1 - обозначение квартиры

ПЛАН ЭТАЖА

Технический чердак

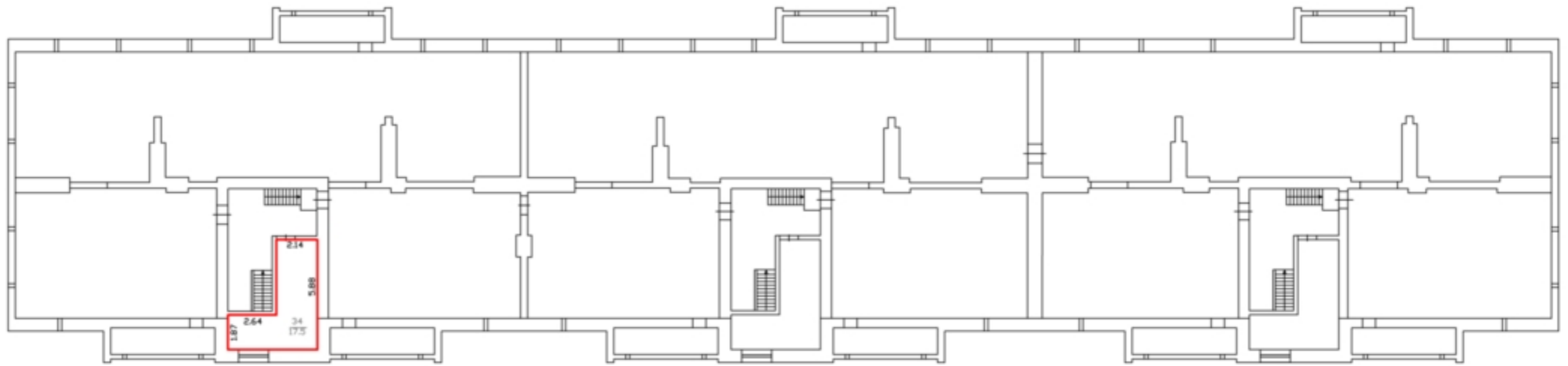


Условные обозначения:




-  - граница вновь образованного помещения
-  - стена с окном и дверью
-  - лестница

ПЛАН ЭТАЖА

Технический чердак



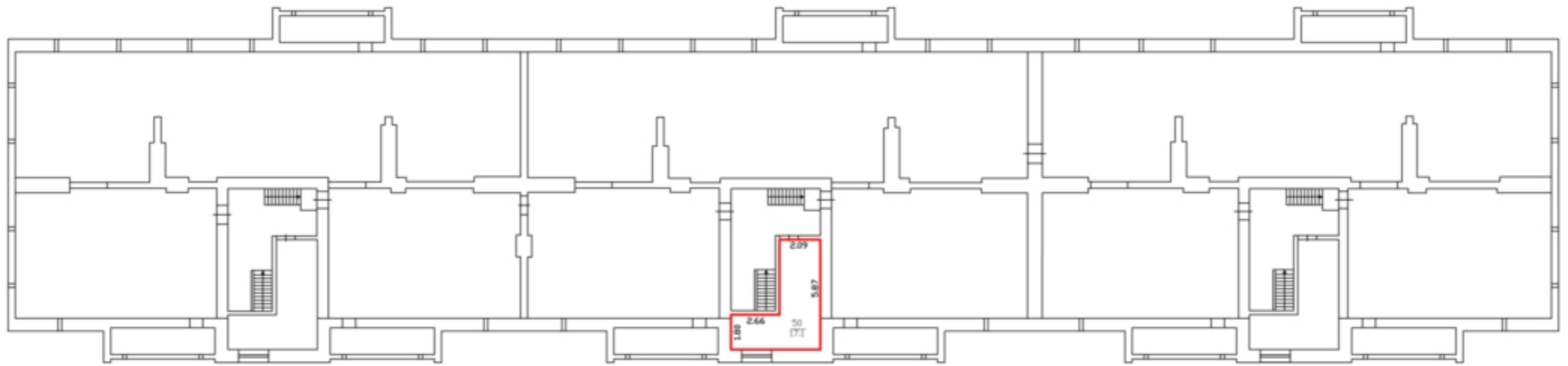
Условные обозначения:

-  - граница вновь образованного помещения
-  - стена с окном и дверью
-  - лестница




Масштаб 1:200

ПЛАН ЭТАЖА

Технический чердак



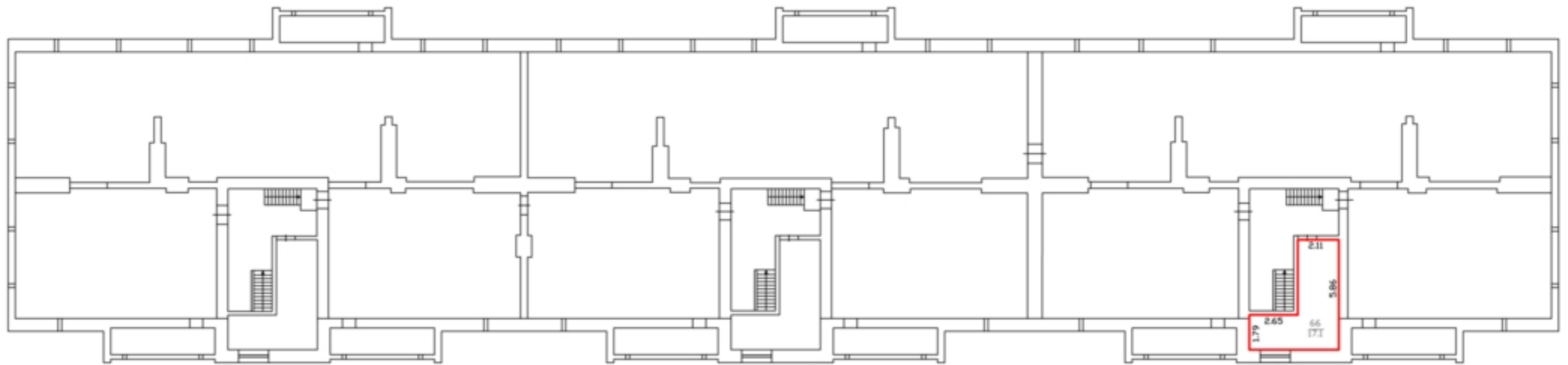
Условные обозначения:

-  - граница вновь образованного помещения
-  - стена с окном и дверью
-  - лестница




Масштаб 1:200

ПЛАН ЭТАЖА

Технический чердак



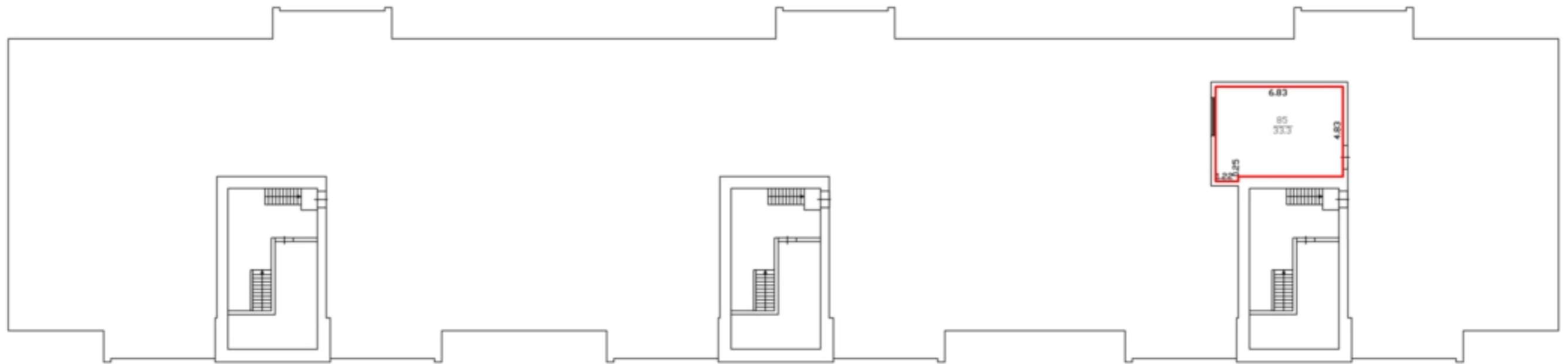
Условные обозначения:

-  - граница вновь образованного помещения
-  - стена с окном и дверью
-  - лестница

Масштаб 1:200

ПЛАН ЭТАЖА

11-я ЭТАЖ



Условные обозначения:

 - граница вновь образованного помещения

 - стена с окном и дверью

 - лестница

Масштаб 1:200

Приложение

№ п/п	Наименование документа
1	2
1	Разрешение на строительство
2	Распоряжение о внесении изменения в разрешение на строительство от 10.08.2016 №72-304-331-2016
3	Приказ о присвоении адреса
4	Проектная документация
5	Проектная документация
6	Позтажный план
7	Экспликация к поэтажному плану

Кому **Обществу с ограниченной**

(наименование застройщика

ответственностью «Инко и К»

(фамилия, имя, отчество – для граждан,

полное наименование организации – для

625001, Тюменская область, г. Тюмень,

юридических лиц), его почтовый индекс

ул. Полевая, д. 1156

и адрес, адрес электронной почты)

РАЗРЕШЕНИЕ на строительство

Дата **10.08.2016**

№ **72-304-331-2016**

Администрация города Тюмени

(наименование уполномоченного федерального органа исполнительной власти или органа исполнительной власти субъекта Российской Федерации, или органа

местного самоуправления, осуществляющих выдачу разрешения на строительство. Государственная корпорация по атомной энергии "Росатом")

в соответствии со статьей 51 Градостроительного кодекса Российской Федерации разрешает:

1	Строительство объекта капитального строительства	v
	Реконструкцию объекта капитального строительства	
	Работы по сохранению объекта культурного наследия, затрагивающие конструктивные и другие характеристики надежности и безопасности такого объекта	
	Строительство линейного объекта (объекта капитального строительства, входящего в состав линейного объекта)	
	Реконструкцию линейного объекта (объекта капитального строительства, входящего в состав линейного объекта)	
2	Наименование объекта капитального строительства (этапа) в соответствии с проектной документацией	«Застройка квартала 6-2 «Шестой квартал» по адресу: обл. Тюменская, г. Тюмень, объездная дорога Тюмень-Омск, м/р-н «Тюменский», участок № 5/3» (1 этап строительства)
	Наименование организации, выдавшей положительное заключение экспертизы проектной документации, и в случаях, предусмотренных законодательством Российской Федерации, реквизиты приказа об утверждении положительного заключения государственной экологической экспертизы	Общество с ограниченной ответственностью «Агентство строительного проектирования и консалтинга»
	Регистрационный номер и дата выдачи положительного заключения экспертизы проектной документации и в случаях, предусмотренных законодательством Российской Федерации, реквизиты приказа об утверждении положительного заключения государственной экологической экспертизы	Положительное заключение экспертизы от 28.07.2016 № 72-2-1-3-0007-16

3	Кадастровый номер земельного участка (земельных участков), в пределах которого (которых) расположен или планируется расположение объекта капитального строительства	72:17:1313001:177	
	Номер кадастрового квартала (кадастровых кварталов), в пределах которого (которых) расположен или планируется расположение объекта капитального строительства	72:17:1313001	
	Кадастровый номер реконструируемого объекта капитального строительства	-	
3.1	Сведения о градостроительном плане земельного участка	от 24.10.2014 № RU72304000-1474, департамент земельных отношений и градостроительства Администрации города Тюмени	
3.2	Сведения о проекте планировки и проекте межевания территории	-	
3.3	Сведения о проектной документации объекта капитального строительства, планируемого к строительству, реконструкции, проведению работ сохранения объекта культурного наследия, при которых затрагиваются конструктивные и другие характеристики надежности и безопасности объекта	Общество с ограниченной ответственностью «Инко и К» шифр: 16-06, 2016	
4	Краткие проектные характеристики для строительства, реконструкции объекта капитального строительства, объекта культурного наследия, если при проведении работ по сохранению объекта культурного наследия затрагиваются конструктивные и другие характеристики надежности и безопасности такого объекта:		
	Наименование объекта капитального строительства, входящего в состав имущественного комплекса, в соответствии с проектной документацией «Жилой дом ГП-1»:		
	Общая площадь (кв. м):	12023,5	Площадь участка (кв. м): 64830
	Объем (куб. м):	42560,07	в том числе подземной части (куб. м): 3841,88
	Количество этажей (шт.):	11-12	Высота (м): 33,900
	Количество подземных этажей (шт.):	1	Вместимость (чел.): -
	Площадь застройки (кв. м):	1512,68	
	Иные показатели:	С инженерными сетями	
	Наименование объекта капитального строительства, входящего в состав имущественного комплекса, в соответствии с проектной документацией «Жилой дом ГП-2»:		
	Общая площадь (кв. м):	10835,11	Площадь участка (кв. м): 64830
	Объем (куб. м):	39242,18	в том числе подземной части (куб. м): 3245,84
	Количество этажей (шт.):	11-12	Высота (м): 33,900

Количество подземных этажей (шт.):	1	Вместимость (чел.):	-
Площадь застройки (кв. м):	1447,63		
Иные показатели:	С инженерными сетями		
Наименование объекта капитального строительства, входящего в состав имущественного комплекса, в соответствии с проектной документацией «Жилой дом ГП-3»:			
Общая площадь (кв. м):	8007,44	Площадь участка (кв. м):	64830
Объем (куб. м):	28333,5	в том числе подземной части (куб. м):	2557,6
Количество этажей (шт.):	11-12	Высота (м):	33,360
Количество подземных этажей (шт.):	1	Вместимость (чел.):	-
Площадь застройки (кв. м):	1013,64		
Иные показатели:	С инженерными сетями		
Наименование объекта капитального строительства, входящего в состав имущественного комплекса, в соответствии с проектной документацией «Блочно-комплектная трансформаторная подстанция ГП-12»:			
Общая площадь (кв. м):	21,82	Площадь участка (кв. м):	64830
Объем (куб. м):	94,14	в том числе подземной части (куб. м):	33,01
Количество этажей (шт.):	1	Высота (м):	-
Количество подземных этажей (шт.):	-	Вместимость (чел.):	-
Площадь застройки (кв. м):	31,46		
Иные показатели:	С инженерными сетями		
5	Адрес (местоположение) объекта «Жилой дом ГП-1»:	Российская Федерация, Тюменская область, город Тюмень, улица Николая Федорова, дом 30	
	Адрес (местоположение) объекта «Жилой дом ГП-2»:	Российская Федерация, Тюменская область, город Тюмень, улица Николая Семенова, дом 19	
	Адрес (местоположение) объекта «Жилой дом ГП-3»:	Российская Федерация, Тюменская область, город Тюмень, улица Раушана Абдуллина, дом 9	
	Адрес (местоположение) объекта «Блочно-комплектная трансформаторная подстанция ГП-12»:	Российская Федерация, Тюменская область, город Тюмень, улица Николая Федорова, дом 30, строение 1	
6	Краткие проектные характеристики линейного объекта:		
	Категория: (класс)	-	

Протяженность:	-
Мощность (пропускная способность, грузооборот, интенсивность движения):	-
Тип (КЛ, ВЛ, КВЛ), уровень напряжения линий электропередачи	-
Перечень конструктивных элементов, оказывающих влияние на безопасность:	-
Иные показатели:	-

Срок действия настоящего разрешения – до " 10 " августа 20 18 г. в соответствии с разделом проектной документации «Проект организации строительства», шифр 16-06-ПОС, 2016

Заместитель Главы
Администрации города
Тюмени

(должность уполномоченного
лица органа, осуществляющего
выдачу разрешения на
строительство)



(подпись)

Л.З. Теплоухова

(расшифровка подписи)



" 10 " августа 20 16 г.

М.П.

Действие настоящего разрешения
продлено

до " ___ " _____ 20 ___ г.


(должность уполномоченного
лица органа, осуществляющего
выдачу разрешения на
строительство)

(подпись)

(расшифровка подписи)

" ___ " _____ 20 ___ г.

М.П.





печатью 3 (три) листа
Заместитель Главы
Администрации города Томска


Л.С. Теплоухова



АДМИНИСТРАЦИЯ ГОРОДА ТЮМЕНИ
РАСПОРЯЖЕНИЕ

23.01.2017

№ 23

**О внесении изменения в разрешение
на строительство от 10.08.2016
№ 72-304-331-2016**

В соответствии со статьей 51 Градостроительного кодекса Российской Федерации, руководствуясь статьей 58 Устава города Тюмени, внести в разрешение на строительство от 10.08.2016 № 72-304-331-2016 следующее изменение:

в строке 3 «Общая площадь (кв.м):» пункта 4 цифру «12023,5» заменить цифрой «12023,05».

Заместитель Главы
Администрации города



Р.Н. Кухарук



**АДМИНИСТРАЦИЯ ГОРОДА ТЮМЕНИ
ДЕПАРТАМЕНТ ЗЕМЕЛЬНЫХ ОТНОШЕНИЙ И
ГРАДОСТРОИТЕЛЬСТВА
ПРИКАЗ**

10.08 2016

№ 1902-AP

О присвоении адреса

На основании:

заявления от 01.08.2016 № 38-147-901

руководствуясь Правилами присвоения, изменения и аннулирования адресов, утвержденными постановлением Правительства Российской Федерации от 19.11.2014 № 1221, статьями 44, 58 Устава города Тюмени

ПРИКАЗЫВАЮ:

1. Присвоить адрес: Российская Федерация, Тюменская область, город Тюмень, улица Раушана Абдуллина, дом 9 объекту адресации зданию (многоквартирный жилой дом, ГП-3), расположенному согласно прилагаемому к настоящему приказу ситуационному плану.

2. Присвоить адрес: Российская Федерация, Тюменская область, город Тюмень, улица Раушана Абдуллина, дом 9, квартира с 1 по 52 объектам адресации квартирам, расположенным в многоквартирном жилом доме по адресу: Российская Федерация, Тюменская область, город Тюмень, улица Раушана Абдуллина, дом 9.

3. Присвоить адрес: Российская Федерация, Тюменская область, город Тюмень, улица Николая Семенова, дом 19 объекту адресации зданию (многоквартирный жилой дом, ГП-2), расположенному согласно прилагаемому к настоящему приказу ситуационному плану.

4. Присвоить адрес: Российская Федерация, Тюменская область, город Тюмень, улица Николая Семенова, дом 19, квартира с 1 по 78 объектам адресации квартирам, расположенным в многоквартирном жилом доме по адресу: Российская Федерация, Тюменская область, город Тюмень, улица Николая Семенова, дом 19.

5. Присвоить адрес: Российская Федерация, Тюменская область, город Тюмень, улица Николая Федорова, дом 30 объекту адресации зданию (многоквартирный жилой дом, ГП-1), расположенному согласно прилагаемому к настоящему приказу ситуационному плану.

6. Присвоить адрес: Российская Федерация, Тюменская область, город Тюмень, улица Николая Федорова, дом 30, квартира с 1 по 78 объектам адресации квартирам, расположенным в многоквартирном жилом доме по адресу: Российская Федерация, Тюменская область, город Тюмень, улица Николая Федорова, дом 30.

7. Присвоить адрес: Российская Федерация, Тюменская область, город Тюмень, улица Николая Федорова, дом 30, строение 1 объекту адресации нежилому зданию (блочно-комплектная трансформаторная подстанция, ГП-12), расположенному согласно прилагаемому к настоящему приказу ситуационному плану.

8. Контроль за исполнением настоящего приказа оставляю за собой.






Директор

A handwritten signature in blue ink, consisting of a large, stylized letter 'K' with a horizontal line extending to the right and a vertical line extending downwards from the center of the 'K'.

Р.Н. Кухарук

СИТУАЦИОННЫЙ ПЛАН



-  - многоквартирный жилой дом (ГП-3) по адресу:
Российская Федерация, Тюменская область, город Тюмень, улица Раушана Абдуллина, дом 9
-  - многоквартирный жилой дом (ГП-2) по адресу:
Российская Федерация, Тюменская область, город Тюмень, улица Николая Семенова, дом 19
-  - многоквартирный жилой дом (ГП-1) по адресу:
Российская Федерация, Тюменская область, город Тюмень, улица Николая Федорова, дом 30
-  - нежилое здание (блочно-комплектная трансформаторная подстанция ГП-12) по адресу: Российская
Федерация, Тюменская область, город Тюмень, улица Николая Федорова, дом 30, строение 1
-  - земельный участок с кадастровым номером 72:17:1313001:177

Исполнитель: инженер (по ведению адресного реестра)
отдела информационной системы обеспечения
градостроительной деятельности (ИСОГД)
департамента земельных отношений и
градостроительства Администрации города Тюмени

Каримова Г.З.

ООО "ИНКОиК"

Свидетельство № П-2015-029 выдано 29 октября 2015 г.

"Застройка квартала 6-2 "Шестой квартал" по адресу:

обл. Тюменская, г. Тюмень, объездная дорога

Тюмень-Омск, м/р-н "Тюменский", участок №5/3"

1 этап строительства: Жилой дом ГП-1:

Жилой дом ГП-2; Жилой дом ГП-3;

Блочно-комплектная трансформаторная подстанция ГП-12

Корректировка 1

ПРОЕКТНАЯ ДОКУМЕНТАЦИЯ

Раздел 1. Пояснительная записка

16-06-ПЗ

Том 1

Главный инженер проекта



А.А. Давудов

2017

остальные - ко второй категории электроснабжения.

Расчетная нагрузка -153кВт.

4.Технико-экономические показатели проектируемых объектов капитального строительства

Технико-экономические показатели по зданию «Застройка квартала 6-2 «Шестой квартал» по адресу: обл. Тюменская, г. Тюмень, объездная дорога «Тюмень-Омск», м/р-н «Тюменский», участок № 5/3». Жилой дом ГП-1 (1 этап строительства)», приведены в таблице 1.

Основные строительные показатели ГП-1.

Табл.1

Наименование показателя	Ед. изм.	Кол-во
Этажность здания	шт.	10/11 (крышная котельная в осях 16-18, В-Г)
Количество этажей	шт.	11/12
Высота этажа(от пола до пола) 1,9 2-8	м	3,300 3,000
Строительный объем здания, общий	м ³	42560,07
в том числе: выше 0,000	м ³	38718,19
ниже 0,000(нежилой этаж)	м ³	3841,88
Площадь застройки	м ²	1512,68
Количество квартир		78
В том числе: 1 комнатных	шт.	6
2 комнатных	шт.	24
3 комнатных	шт.	48
Жилая площадь квартир	м ²	3840,05
Площадь квартир		8478,93
Общая площадь квартир (с учетом лоджий)	м ²	8787,48
Площадь жилого здания	м ²	12668,78
Площадь помещений общего пользования жилого здания	м ²	3235,57
Общая площадь здания	м ²	12023,05

Технико-экономические показатели по зданию «Застройка квартала 6-2 «Шестой квартал» по адресу: обл. Тюменская, г. Тюмень, объездная дорога

Имя и фамилия	Взам или №
Подпись	Дата
Имя, №, подпись	

Имя	Кол-во	Лист	№ докум	Подпись	Дата

16-06-ПЗ

лист

11

«Тюмень-Омск», м/р-н «Тюменский», участок № 5/3». Жилой дом ГП-2 (1 этап строительства)», приведены в таблице 2.

Основные строительные показатели ГП-2.

Табл.2

Наименование показателя	Ед. изм.	Кол-во
Этажность здания	шт.	10/11 (крышная котельная в осях 12-15, А-Б)
Количество этажей	шт.	11/12
Высота этажа(от пола до пола) 1,9 2-8	м	3,300 3,000
Строительный объем здания, общий	м ³	39242,18
в том числе: выше 0,000	м ³	35996,34
ниже 0,000(нежилой этаж)	м ³	3245,84
Площадь застройки	м ²	1447,63
Количество квартир		78
В том числе: 1 комнатных	шт.	6
2 комнатных	шт.	24
3 комнатных	шт.	48
Жилая площадь квартир	м ²	3279,22
Площадь квартир		7602,04
Общая площадь квартир (с учетом лоджий)	м ²	7937,20
Площадь жилого здания	м ²	11302,60
Площадь помещений общего пользования жилого здания	м ²	2897,91
Общая площадь здания	м ²	10835,11

Технико-экономические показатели по зданию «Застройка квартала 6-2 «Шестой квартал» по адресу: обл. Тюменская, г. Тюмень, объездная дорога «Тюмень-Омск», м/р-н «Тюменский», участок № 5/3». Жилой дом ГП-3 (1 этап строительства)», приведены в таблице 3.

Основные строительные показатели ГП-3.

Табл.3

Наименование показателя	Ед. изм.	Кол-во
Этажность здания	шт.	10/11 (крышная котельная в осях 3-5, В-Г)

Имя	Кол.уч.	Лист	№ докум.	Подпись	Дата	16-06-ПЗ	лист
							12

Количество этажей	шт.	11/12
Высота этажа(от пола до пола)		
1,9	м	3,300
2-8		3,000
Строительный объем здания, общий	м ³	28333,50
в том числе: выше 0,000	м ³	25775,90
ниже 0,000(нежилой этаж)	м ³	2557,60
Площадь застройки	м ²	1013,64
Количество квартир		52
В том числе: 1 комнатных	шт.	4
2 комнатных	шт.	16
3 комнатных	шт.	32
Жилая площадь квартир	м ²	2547,04
Площадь квартир		5634,53
Общая площадь квартир (с учетом лоджий)	м ²	5840,23
Площадь жилого здания	м ²	9180,67
Площадь помещений общего пользования жилого здания	м ²	2167,21
Общая площадь здания	м ²	8007,44

Технико-экономические показатели по зданию «Застройка квартала 6-2 «Шестой квартал» по адресу: обл. Тюменская, г. Тюмень, объездная дорога «Тюмень-Омск», м/р-н «Тюменский», участок № 5/3». Комплектная трансформаторная подстанция ГП-12 (1 этап строительства)», приведены в таблице 4.

Основные строительные показатели ГП-12.

Табл.4

Наименование показателя	Ед.изм.	Кол-во
Этажность здания	шт	1
Количество этажей	шт	1
Строительный объем здания, общий	м ³	94,14
в том числе:		
выше 0,000	м ³	61,13
ниже 0,000(нежилой этаж)	м ³	33,01
Площадь застройки	м ²	31,46
Площадь сооружения	м ²	21,82

Основные показатели по генеральному плану

*Технико-экономические показатели земельного участка
(до корректировки)*

1.Территория в границах отвода участка КВАРТАЛА 6-2, в т.ч.: 64830, 0м2

Имя и дата	Выполнил №
Имя № докум	

Имя	Колуч	Лист	№ докум	Подпись	Дата

16-06-ПЗ

лист

13

09.07.18



Свидетельство № П-2015-029 выдано 29 октября 2015 г.

1
КОНТРОЛЬНЫЙ
ЭКЗЕМПЛЯР

ЗАСТРОЙКА КВАРТАЛА 6-2 "ШЕСТОЙ КВАРТАЛ" ПО АДРЕСУ: ОБЛ. ТЮМЕНСКАЯ, г. ТЮМЕНЬ, ОБЪЕЗДНАЯ ДОРОГА
ТЮМЕНЬ-ОМСК, М/Р-Н "ТЮМЕНСКИЙ", УЧАСТОК №5/3
Жилой дом ГП-1 (1 этап строительства) Корректировка 1

ПРОЕКТНАЯ ДОКУМЕНТАЦИЯ

Раздел 3. Архитектурные решения
Подраздел 1. Архитектурные решения

16-06-1-АР1

Том 3.1

2017

ООО "ИНКОиК"

Свидетельство № П-2015-029 выдано 29 октября 2015 г.

"Застройка квартала 6-2 "Шестой квартал" по адресу:

обл. Тюменская, г. Тюмень, объездная дорога

Тюмень-Омск, м/р-н "Тюменский", участок №5/3"

Жилой дом ГП-1 (1 этап строительства)

Корректировка 1

ПРОЕКТНАЯ ДОКУМЕНТАЦИЯ

Раздел 3. Архитектурные решения

16-06-1-АР1

Том 3.1



Главный инженер проекта

А.А. Давудов

1 ОБЩИЕ ДАННЫЕ.

1.1 Проект разработан на основании:

- Задания на проектирование.

- Специальные технические условия на проектирование, в части обеспечения пожарной безопасности, объекта: «Застройка квартала 6-2 «Шестой квартал» по адресу: обл. Тюменская, г. Тюмень, объездная дорога «Тюмень-Омск», мкр «Тюменский», участок № 5/3». Жилой дом ГП-1 (1 этап строительства); Жилой дом ГП-2 (1 этап строительства); Жилой дом ГП-3 (1 этап строительства); Жилой дом ГП-4 (2 этап строительства); Жилой дом ГП-5 (2 этап строительства) Жилой дом ГП-6 (2 этап строительства); Жилой дом ГП-7 (2 этап строительства) Жилой дом ГП-8 со встроенными помещениями (3 этап строительства); Жилой дом ГП-9 со встроенными помещениями (3 этап строительства)», разработанный ООО «ВИАР» и утвержденных Главным управлением министерства Российской Федерации по делам гражданской обороны, чрезвычайным ситуациям и ликвидации последствий стихийных бедствий по Тюменской области № 2/206/-2-2-9 от 13.05.2016 г.

1.2 Этажность – 10/11(крышная газовая котельная в осях 16-18, В-Г) этажей.

1.3 Степень огнестойкости зданий - II.

1.4 Класс конструктивной пожарной опасности зданий - С0.

1.5 Класс функциональной пожарной опасности - Ф 1.3

1.6 Технические решения, принятые в проектной документации,

						16-06-1-AP1.ПЗ	Лист
Изм.	Кол.уч.	Лист	№ док.	Подп.	Дата		2

2 ОПИСАНИЕ И ОБОСНОВАНИЕ ВНЕШНЕГО И ВНУТРЕННЕГО ВИДА ОБЪЕКТА КАПИТАЛЬНОГО СТРОИТЕЛЬСТВА, ЕГО ПРОСТРАНСТВЕННОЙ, ПЛАНИРОВОЧНОЙ И ФУНКЦИОНАЛЬНОЙ ОРГАНИЗАЦИИ.

2.1 Десятиэтажный трехсекционный дом ГП-1 с крышной газовой котельной расположен в городской застройке застройка квартала 6-2 "Шестой квартал" по адресу: обл. Тюменская, г. Тюмень, объездная дорога Тюмень-Омск, мр-н "Тюменский", участок №5/3.

2.2 Габариты квартир выполнены с учетом требований заказчика и в соответствии с требованиями норм СП 54.13330.2011 «Здания жилые многоквартирные». Задачей на проектирование определены типы квартир в проектируемом доме: одно, двух и трехкомнатные. Квартиры в жилом здании запроектированы исходя из условий заселения их одной семьей. В каждой квартире выполнены жилые комнаты, кухня, туалет, ванная. Каждая квартира имеет лоджии. Лоджии остеклены. Каждая секция имеет лестничную клетку с шириной марша 1200мм. В каждой секции из лестничной клетки организован выход на чердак по лестничному маршу. Чердак разделен противопожарными стенами на отсеки по секциям. Здание имеет подполье для прокладки коммуникаций и размещения ИТП. На крыше здания расположена газовая крышная котельная.

2.3 Размещение квартир для семей с инвалидами в данном жилом доме, в задании на проектирование не установлено.

2.4 Жилой дом решен в едином архитектурном стиле с жилыми домами квартала 6-2 с использованием лицевого кирпича трех цветов - белого, желтого, красного.

2.5 Благоустройством территории жилого дома предусмотрено:

						16-06-1-AP1.ПЗ	Лист
							4
Изм.	Кол.уч.	Листы	№ док.	Подп.	Дата		

- устройство внутриквартальных проездов;
- устройство временных автостоянок для парковки личного автотранспорта жильцов на внутриквартальной территории и со стороны межквартальных проездов и улиц;
- устройство въездов на внутриквартальную территорию;
- устройство разделительных газонов со стороны межквартальных проездов;
- озеленение внутриквартальной территории;
- устройство площадок для отдыха, спортивных и детских площадок, оборудованных малыми архитектурными формами по типовым проектам;
- установка у входов в здание скамеек и урн для сбора мусора;
- устройство площадок для размещения контейнеров для сбора ТБО.

3 ОБОСНОВАНИЕ ПРИНЯТЫХ ОБЪЕМНО-ПРОСТРАНСТВЕННЫХ И АРХИТЕКТУРНО-ХУДОЖЕСТВЕННЫХ РЕШЕНИЙ, В ТОМ ЧИСЛЕ В ЧАСТИ СОБЛЮДЕНИЯ ПРЕДЕЛЬНЫХ ПАРАМЕТРОВ РАЗРЕШЕННОГО СТРОИТЕЛЬСТВА ОБЪЕКТА КАПИТАЛЬНОГО СТРОИТЕЛЬСТВА.

3.1 Конфигурация здания и его габариты определены Задаaniem на проектирование и его компоновкой на площадке. Высота здания и его этажность, плотность жилой застройки приняты по расчету с учетом баланса территории и нормируемой инсоляции жилых помещений.

3.2 Здание имеет несложную, почти прямоугольную форму в плане и состоит из десятиэтажного объема (с нижним неотапливаемым подпольем и верхним холодным чердаком) и выступающим объемом крышной газовой котельной. Объект представляет собой кирпичное здание, трехсекционное; три

						16-06-1-АР1.ПЗ	Лист
Изм.	Кол.уч.	Лист	№ док.	Подп.	Дата		5

рядовые секции, в плане размерами в осях 81,82 x 16,50м.

3.3 Объемно-пространственная композиция проста и лаконична. Здание имеет общий вертикальный ритм, который задают остекленные лоджии на фоне красно-желто-белой кирпичной массы фасада. Легкость и воздушность зданию придает гармоничная композиция как цветовая (белый-желтый-красный кирпич), так и объемно-пространственная.

3.4 Каждая секция здания содержит свой различный набор квартир. На первом этаже предусмотрены помещения для хранения уборочного инвентаря и электрощитовая, имеющие отдельные входы с улицы. Технические помещения занимают часть подполья и выполнены в соответствии с техническими условиями и действующими нормами проектирования.

3.5 Ширина общих коридоров (не менее 1400мм) и маршей лестничных клеток (1200мм) принята в соответствии с нормами проектирования для обеспечения эвакуации людей из всех помещений с учетом нормативной ширины эвакуационного пути и комфортности проживания.

3.6 Высота этажа (от пола до пола) 3,3 м на первом и девятом этажах и 3,0м - со второго по восьмой включительно.

3.7 Здание оборудовано пассажирскими лифтами OTIS предназначенных для перевозки пожарных подразделений, грузоподъемностью 1000 кг каждый. Общее количество лифтов - 3 штуки. Параметры кабин лифтов пригодны для пользования всеми группами населения и имеют внутренние размеры не менее, м: ширина - 1,1; глубина - 2,1. Ширина дверных проемов 0,9 м.

										16-06-1-AP1.ПЗ	Лист	
												6
Изм.	Кол.уч.	Листы	№ док.	Подп.	Даты							

ВЕДОМОСТЬ ЧЕРТЕЖЕЙ ОСНОВНОГО КОМПЛЕКТА

Лист	Наименование	Примечание
1	Общие данные	Изм.1(Зам)
2	План 1 этажа. План 2-9 этажей.	Изм.2(Зам)
3	Фрагмент плана на отм. +31.800. План технического подполья. План технического чердака.	
4	Фасад 1-20. Фасад Г-А.	Изм.1,3(Зам)
5	Фасад 20-1. Фасад А-Г.	Изм.1,3(Зам)
6	Экспликация полов. Ведомость отделки помещений.	Изм.2(Зам)

ВЕДОМОСТЬ СПЕЦИФИКАЦИЙ

Лист	Наименование	Примечание
5	Спецификация элементов заполнения проемов	

ВЕДОМОСТЬ ССЫЛОЧНЫХ И ПРИЛАГАЕМЫХ ДОКУМЕНТОВ

Обозначение	Наименование	Примечание
	<u>Прилагаемые документы</u>	

ОБЩИЙ ПЕРЕЧЕНЬ КВАРТИР ПО СЕКЦИЯМ

Наименование квартиры	Общая площадь, м2	Площадь квартиры, м2	Жилая площадь, м2	Кол-во	Итого	Всего
Однокомнатные	1А	166,94	163,07	79,90	1	6
	1Б	150,99	145,05	79,64	1	
	1В	164,44	160,57	79,71	1	
	1Г	153,34	147,40	80,69	1	
	1Д	167,19	163,32	80,80	1	
	1Е	153,06	147,12	80,59	1	
Двухкомнатные	2А	82,86	78,97	28,20	24	24
Трехкомнатные	3А	122,48	118,61	56,04	8	48
	3Б	119,97	116,10	54,85	8	
	3В	119,89	116,02	55,61	8	
	3Г	122,81	118,94	55,68	8	
	3Д	122,67	118,80	57,56	8	
	3Е	122,54	118,67	55,50	8	
Всего	8787,48	8478,93	3840,05			78

ТЕХНИКО-ЭКОНОМИЧЕСКИЕ ПОКАЗАТЕЛИ ПО ЗДАНИЮ

№ п/п	Наименование показателя	Единица измерения	Количество
1	Этажность	эт.	10/11(крышная газовая котельная в осях 16-18,В-Г)
2	Количество этажей	эт.	11/12
3	Строительный объем здания	м³	42560,07
	В том числе: выше 0.000	м³	38718,19
	ниже 0.000	м³	3841,88
4	Площадь застройки	м²	1512,68
5	Количество квартир	кв.	78
	в том числе: 1 комнатных	кв.	6
	2 комнатных	кв.	24
	3 комнатных	кв.	48
6	Жилая площадь квартир	м²	3840,05
7	Площадь квартир	м²	8478,93
8	Общая площадь квартир (с учетом лоджий)	м²	8787,48
9	Площадь жилого здания	м²	12668,78
10	Площадь помещений общего пользования жилого здания	м²	3235,57
11	Общая площадь здания	м²	12023,05

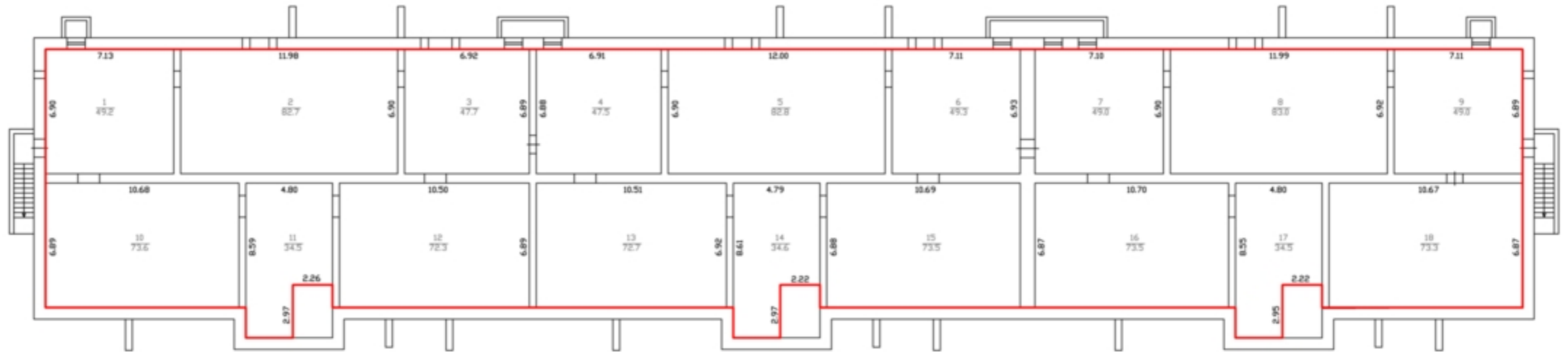
ОБЩИЕ УКАЗАНИЯ:

1. Рабочие чертежи марки АР разработаны для 1В климатического подрайона.
2. Расчетная температура наружного воздуха - минус 35°C;
3. Расчетная снеговая нагрузка - 1,8 КПа
4. Скоростной напор ветра - 0,3 КПа
5. Степень огнестойкости - II.
6. Функциональная пожарная опасность Ф1.3 согласно Техническому регламенту о требованиях пожарной безопасности.
7. Класс конструктивной пожарной опасности - С0 согласно Техническому регламенту о требованиях пожарной безопасности.
8. За относительную отметку 0,000 принята отметка чистого пола первого этажа здания, что соответствует абсолютной отметке 85,54.
9. Паспорт отделки фасадов смотри 16-6-1-АР2.
10. Технические решения, принятые в рабочих чертежах, соответствуют требованиям экологических, санитарно-гигиенических, противопожарных и других норм, действующих на территории Российской Федерации, и обеспечивают безопасную для жизни и здоровья людей эксплуатацию объекта при соблюдении предусмотренных рабочими чертежами мероприятий.
11. Площадь жилого здания - это сумма площадей этажей здания, измеренных в пределах внутренних поверхностей наружных стен. В площадь этажа включены площади лестничных клеток, балконов, лоджий. Площадь проемов для лифтовых шахт учтена только на первом этаже (См. Приложение В СП 54.13330.2011. В.1).
12. Площадь квартир жилого здания - это сумма площадей жилых комнат без учета лоджий, балконов, холодных тамбуров (См. Приказ №37 от 04.08.98 Минземстроя России п.3.36 ; Приложение В)
13. Общая площадь квартиры - это сумма площадей отапливаемых комнат и неотапливаемых помещений с понижающим коэффициентом (См. Приложение В СП 54.13330.2011. В.2; Приказ №37 от 04.08.98 Минземстроя России. п.3.37) для лоджий 0.5; для балконов - 0.3; веранд - 1).
14. Общая площадь здания - это сумма площадей отапливаемых и не отапливаемых помещений общего пользования а также помещений квартир (с учетом лоджий).
15. Площадь помещений общего пользования жилого здания - это сумма площадей помещений: лестнично- лифтовых холлов, входных тамбуров в секции, чердака и подвала, электрощитовой, кладовой уборочного инвентаря, машинного отделения лифта, помещения теплового пункта и повысительной насосной станции, узла ввода и учета, шахты лифта в уровне 1-го этажа, помещение крышной котельной.

						16-06-1-АР1		
1	-	Зам	35-16			Застройка квартала 6-2 "Шестой квартал" по адресу: обл. Тюменская, г.Тюмень, объездная дорога Тюмень-Омск, м/р-н "Тюменский", участок №5/3		
Изм.	Кол.уч.	Лист	№ док.	Подп.	Дата			
Разработал	Гавриков					Стадия	Лист	Листов
						П	1	6
ГИП	Давудов					Жилой дом ГП-1 (1 этап строительства)		
						Общие данные		
						ИИКО и К		

ПЛАН ЭТАЖА

Техническое подполье



Условные обозначения:

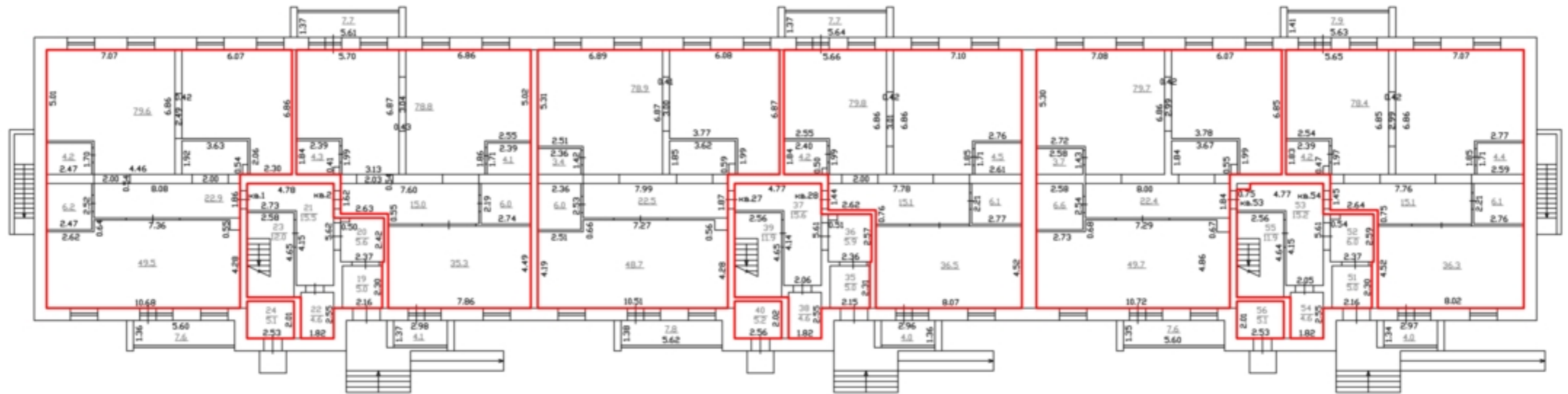
 - граница вновь образованного помещения

 - стена с окном и дверью





 - лестница

ПЛАН ЭТАЖА

1-й ЭТАЖ

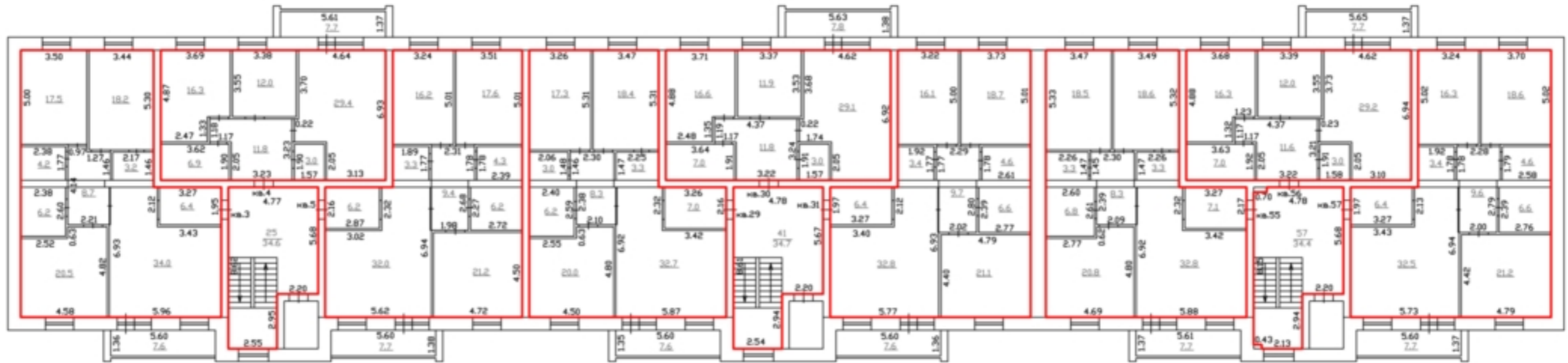


Условные обозначения:




-  - граница вновь образованного помещения
-  - стена с окном и дверью
-  - лестница
-  - дверь остекленная на лоджию
- кв 1 - обозначение квартиры

ПЛАН ЭТАЖА

2-й ЭТАЖ



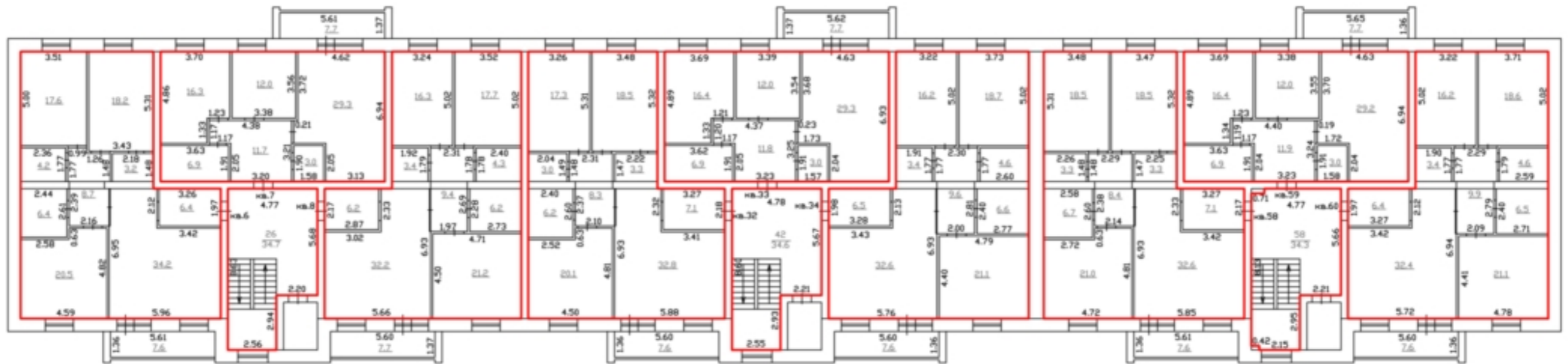
Условные обозначения:

- - граница вновь образованного помещения
-  - стена с окном и дверью
-  - лестница
-  - дверь остекленная на лоджию
- кв 1 - обозначение квартиры





Масштаб 1:200

ПЛАН ЭТАЖА

3-й ЭТАЖ



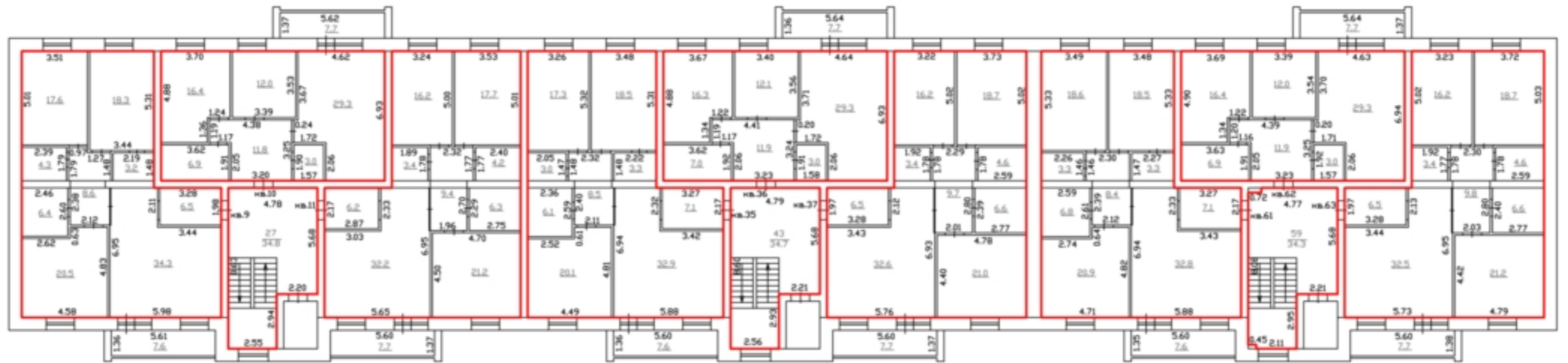
Условные обозначения:

-  - граница вновь образованного помещения
-  - стена с окном и дверью
-  - лестница
-  - дверь остекленная на лоджию
- кв 1 - обозначение квартиры




Масштаб 1:200

ПЛАН ЭТАЖА

4-й ЭТАЖ



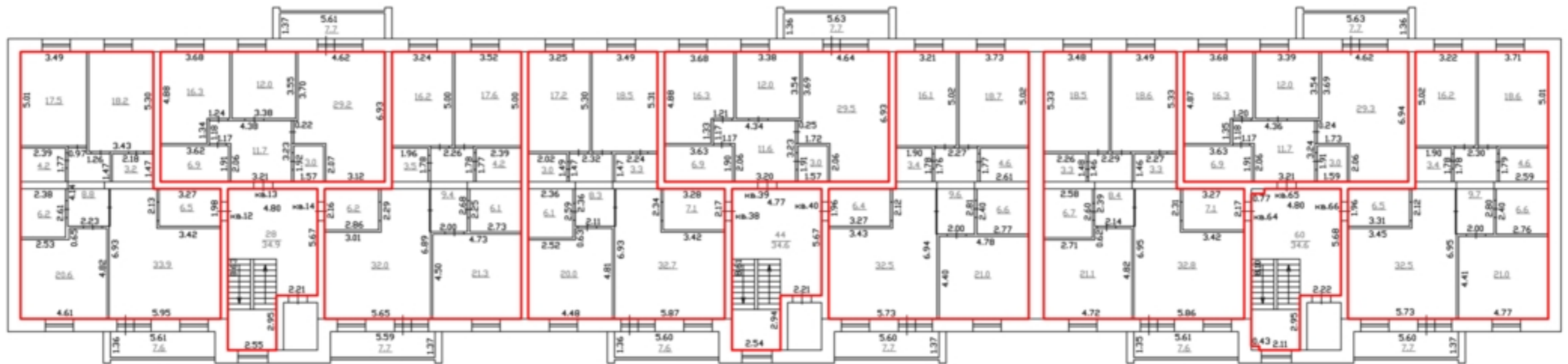
Условные обозначения:

- - граница вновь образованного помещения
-  - стена с окном и дверью
-  - лестница
-  - дверь остекленная на лоджию
- кв 1 - обозначение квартиры




Масштаб 1:200

ПЛАН ЭТАЖА

5-й ЭТАЖ



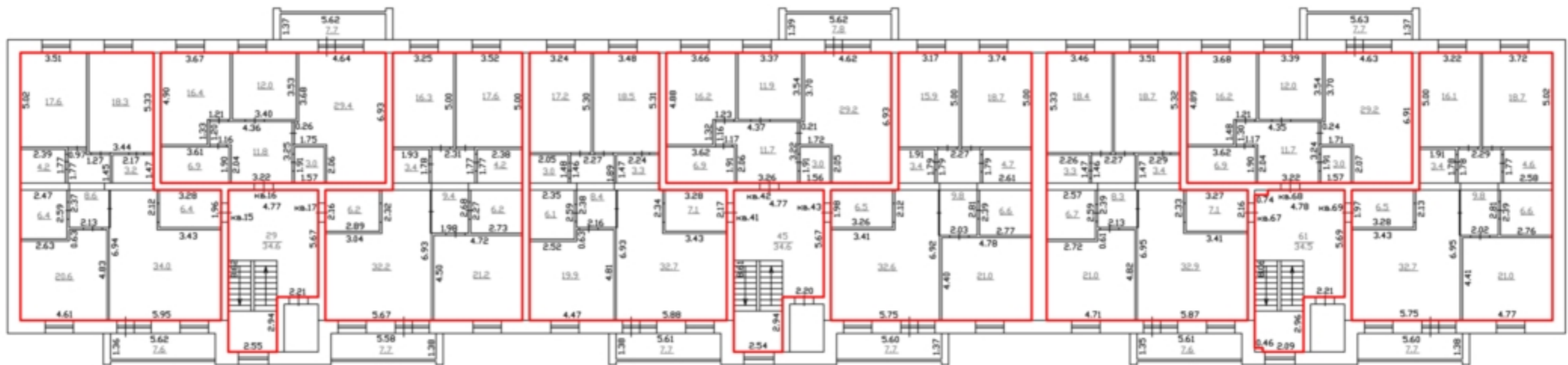
Условные обозначения:

- - граница вновь образованного помещения
-  - стена с окном и дверью
-  - лестница
-  - дверь остекленная на лоджию
- кв 1 - обозначение квартиры




Масштаб 1:200

ПЛАН ЭТАЖА

6-й ЭТАЖ



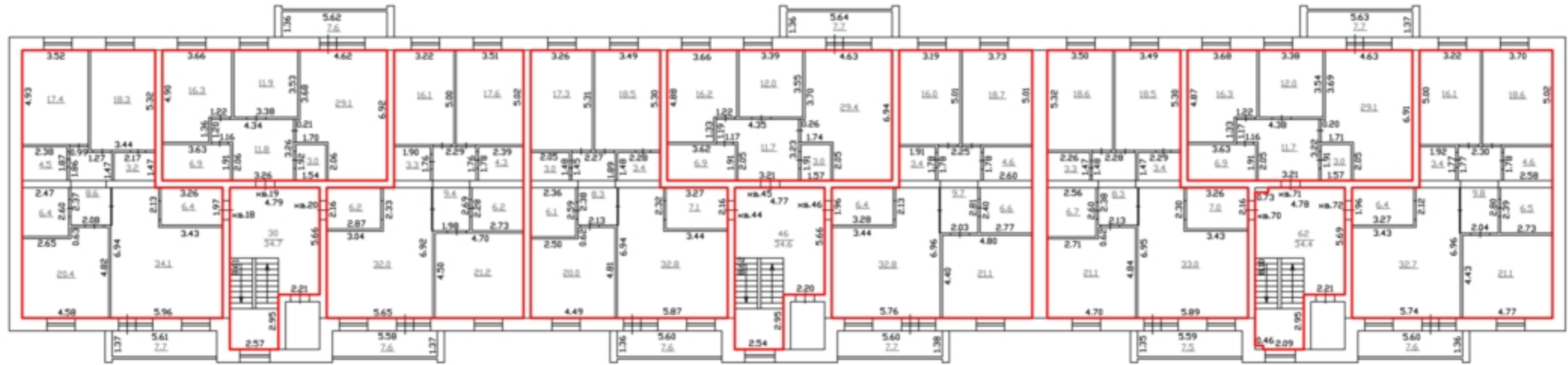
Условные обозначения:

- - граница вновь образованного помещения
-  - стена с окном и дверью
-  - лестница
-  - дверь остекленная на лоджию
- кв 1 - обозначение квартиры





Масштаб 1:200

ПЛАН ЭТАЖА

7-й ЭТАЖ

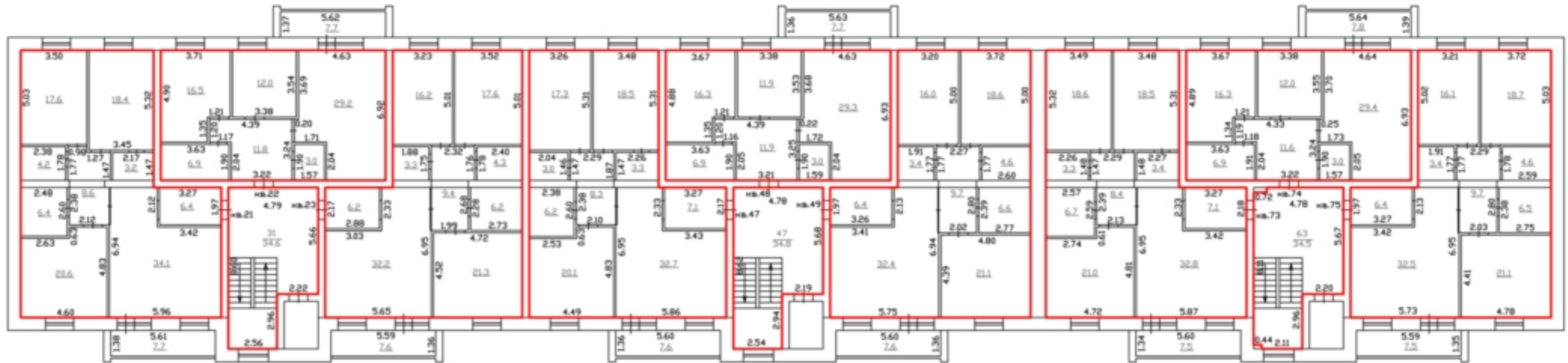


Условные обозначения:




-  - граница вновь образованного помещения
-  - стена с окном и дверью
-  - лестница
-  - дверь остекленная на лоджию
- кв 1 - обозначение квартиры

ПЛАН ЭТАЖА

8-й ЭТАЖ



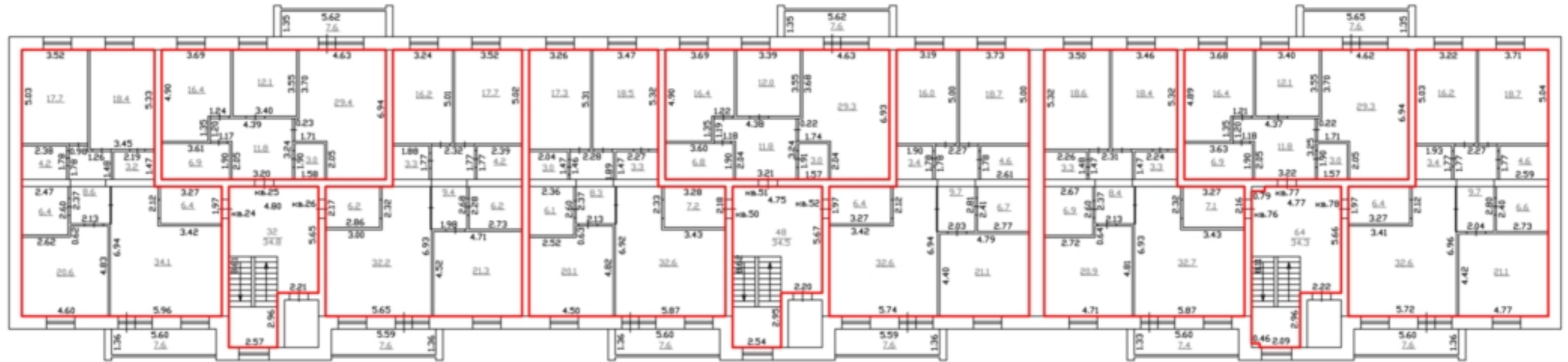
Условные обозначения:

- - граница вновь образованного помещения
-  - стена с окном и дверью
-  - лестница
-  - дверь остекленная на лоджию
- кв 1 - обозначение квартиры





Масштаб 1:200

ПЛАН ЭТАЖА

9-й ЭТАЖ



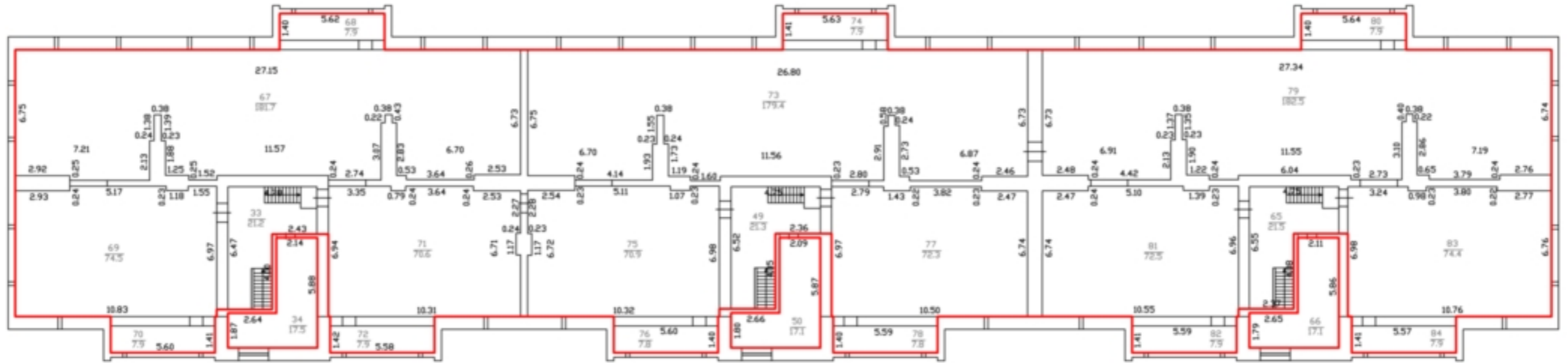
Условные обозначения:

-  - граница вновь образованного помещения
-  - стена с окном и дверью
-  - лестница
-  - дверь остекленная на лоджию
- кв 1 - обозначение квартиры




Масштаб 1:200

ПЛАН ЭТАЖА

Технический чердак



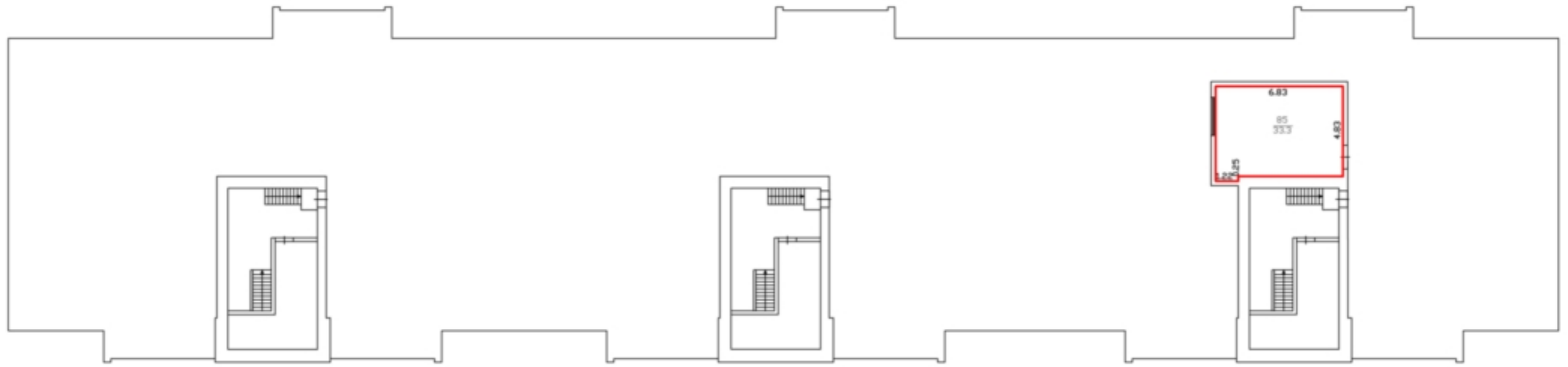
Условные обозначения:

-  - граница вновь образованного помещения
-  - стена с окном и дверью
-  - лестница

Масштаб 1:200

ПЛАН ЭТАЖА

11-я ЭТАЖ



Условные обозначения:

 - граница вновь образованного помещения

 - стена с окном и дверью

 - лестница

Масштаб 1:200

**Экспликация к поэтажному плану здания
"Жилой дом ГП-1"**

расположенного по адресу: Российская Федерация, Тюменская область, город Тюмень, улица Николая Федорова, дом 30

Этаж	Назначение помещения	Номер помещения по поэтажному плану	Назначение помещения, вид жилого помещения, наименование помещения, комнаты и т.п.	Назначение комнат жилого помещения (квартиры)	Общая площадь квартир, комнаты или жилого помещения, кв.м	В том числе		Площадь половой квартиры, кв.м	Общая площадь жилых помещений	Площадь мест общего пользования, кв.м.	Площадь половой, балконов, веранд и прочее, кв.м	Высота помещений по внутреннему обмеру, м
						Жилая	Подсобная					
1	2	3	4	5	6	7	8	9	10	11	12	13
Техническое подполье	Нежилое, МОП	1	Подполье							49.2		2.38
Техническое подполье	Нежилое, МОП	2	Подполье							82.7		2.38
Техническое подполье	Нежилое, МОП	3	Подполье							47.7		2.38
Техническое подполье	Нежилое, МОП	4	Подполье							47.5		2.38
Техническое подполье	Нежилое, МОП	5	Подполье							82.8		2.38
Техническое подполье	Нежилое, МОП	6	Подполье							49.3		2.38
Техническое подполье	Нежилое, МОП	7	Подполье							49.0		2.38
Техническое подполье	Нежилое, МОП	8	Подполье							83.0		2.38
Техническое подполье	Нежилое, МОП	9	Подполье							49.0		2.38
Техническое подполье	Нежилое, МОП	10	Подполье							73.6		2.38
Техническое подполье	Нежилое, МОП	11	Подполье							34.5		2.38
Техническое подполье	Нежилое, МОП	12	Подполье							72.3		2.38
Техническое подполье	Нежилое, МОП	13	Подполье							72.7		2.38
Техническое подполье	Нежилое, МОП	14	Подполье							34.6		2.38
Техническое подполье	Нежилое, МОП	15	Подполье							73.5		2.38
Техническое подполье	Нежилое, МОП	16	Подполье							73.5		2.38
Техническое подполье	Нежилое, МОП	17	Подполье							34.5		2.38
Техническое подполье	Нежилое, МОП	18	Помещение теплого пункта и вспомогательной насосной станции							73.3		2.38
Итого по ТЕХНИЧЕСКОМУ ПОДПОЛЬЮ:										1082.7		
1	Нежилое, МОП	19	Тамбур							5.0		2.80
1	Нежилое, МОП	20	Тамбур							5.6		2.98
1	Нежилое, МОП	21	Тамбур							15.5		2.98
1	Нежилое, МОП	22	Лифтовая шахта							4.6		
1	Нежилое, МОП	23	Лестничная клетка							12.0		2.98
1	Нежилое, МОП	24	Кладовая уборочного инвентаря							5.1		1.93
2	Нежилое, МОП	25	Лестничная клетка							34.6		2.70
3	Нежилое, МОП	26	Лестничная клетка							34.7		2.70
4	Нежилое, МОП	27	Лестничная клетка							34.8		2.70
5	Нежилое, МОП	28	Лестничная клетка							34.9		2.70
6	Нежилое, МОП	29	Лестничная клетка							34.6		2.70
7	Нежилое, МОП	30	Лестничная клетка							34.7		2.70
8	Нежилое, МОП	31	Лестничная клетка							34.6		2.70
9	Нежилое, МОП	32	Лестничная клетка							34.8		3.50

1	2	3	4	5	6	7	8	9	10	11	12	13
Итого МОП по секции 1:										325.5		
1	Жилое	м. 1	Квартира	Передняя	22.9		22.9					2.97
1	Жилое	м. 1	Квартира	Кухня-столовая	49.5		49.5					2.97
1	Жилое	м. 1	Квартира	Санузлы	6.2		6.2					2.97
1	Жилое	м. 1	Квартира	Жилая комната	79.6	79.6						2.97
1	Жилое	м. 1	Квартира	Кладовая	4.2		4.2					2.97
1		м. 1	Лоджия					7.6				3.00
Итого по квартире 1:					162.4	79.6	82.8	7.6				
1	Жилое	м. 2	Квартира	Передняя	15.0		15.0					2.97
1	Жилое	м. 2	Квартира	Кухня-столовая	35.3		35.3					2.97
1	Жилое	м. 2	Квартира	Санузлы	6.0		6.0					2.97
1	Жилое	м. 2	Квартира	Жилая комната	78.8	78.8						2.97
1	Жилое	м. 2	Квартира	Кладовая	4.3		4.3					2.97
1	Жилое	м. 2	Квартира	Кладовая	4.1		4.1					2.97
1		м. 2	Лоджия					7.7				3.00
1		м. 2	Лоджия					4.1				3.00
Итого по квартире 2:					143.5	78.8	64.7	11.8				
2	Жилое	м. 3	Квартира	Прихожая	6.4		6.4					2.70
2	Жилое	м. 3	Квартира	Коридор	8.7		8.7					2.70
2	Жилое	м. 3	Квартира	Ванная	6.2		6.2					2.70
2	Жилое	м. 3	Квартира	Уборная	4.2		4.2					2.70
2	Жилое	м. 3	Квартира	Кухня-столовая	34.0		34.0					2.70
2	Жилое	м. 3	Квартира	Жилая комната	20.5	20.5						2.70
2	Жилое	м. 3	Квартира	Жилая комната	17.5	17.5						2.70
2	Жилое	м. 3	Квартира	Жилая комната	18.2	18.2						2.70
2	Жилое	м. 3	Квартира	Кладовая	3.2		3.2					2.70
2		м. 3	Лоджия					7.6				2.78
Итого по квартире 3:					118.9	56.2	62.7	7.6				
2	Жилое	м. 4	Квартира	Прихожая	11.8		11.8					2.70
2	Жилое	м. 4	Квартира	Ванная	6.9		6.9					2.70
2	Жилое	м. 4	Квартира	Уборная	3.0		3.0					2.70
2	Жилое	м. 4	Квартира	Кухня-столовая	29.4		29.4					2.70
2	Жилое	м. 4	Квартира	Жилая комната	16.3	16.3						2.70
2	Жилое	м. 4	Квартира	Жилая комната	12.0	12.0						2.70
2		м. 4	Лоджия					7.7				2.78
Итого по квартире 4:					79.4	28.3	51.1	7.7				
2	Жилое	м. 5	Квартира	Прихожая	6.2		6.2					2.70
2	Жилое	м. 5	Квартира	Коридор	9.4		9.4					2.70
2	Жилое	м. 5	Квартира	Ванная	6.2		6.2					2.70
2	Жилое	м. 5	Квартира	Уборная	4.3		4.3					2.70
2	Жилое	м. 5	Квартира	Кладовая	3.3		3.3					2.70
2	Жилое	м. 5	Квартира	Кухня-столовая	32.0		32.0					2.70
2	Жилое	м. 5	Квартира	Жилая комната	16.2	16.2						2.70
2	Жилое	м. 5	Квартира	Жилая комната	17.6	17.6						2.70
2	Жилое	м. 5	Квартира	Жилая комната	21.2	21.2						2.70
2		м. 5	Лоджия					7.7				2.78
Итого по квартире 5:					116.4	55.0	61.4	7.7				
3	Жилое	м. 6	Квартира	Прихожая	6.4		6.4					2.70
3	Жилое	м. 6	Квартира	Коридор	8.7		8.7					2.70
3	Жилое	м. 6	Квартира	Ванная	6.4		6.4					2.70
3	Жилое	м. 6	Квартира	Уборная	4.2		4.2					2.70
3	Жилое	м. 6	Квартира	Кухня-столовая	34.2		34.2					2.70
3	Жилое	м. 6	Квартира	Жилая комната	20.5	20.5						2.70
3	Жилое	м. 6	Квартира	Жилая комната	17.6	17.6						2.70
3	Жилое	м. 6	Квартира	Жилая комната	18.2	18.2						2.70
3	Жилое	м. 6	Квартира	Кладовая	3.2		3.2					2.70
3		м. 6	Лоджия					7.6				2.78
Итого по квартире 6:					119.4	56.3	63.1	7.6				
3	Жилое	м. 7	Квартира	Прихожая	11.7		11.7					2.70
3	Жилое	м. 7	Квартира	Ванная	6.9		6.9					2.70
3	Жилое	м. 7	Квартира	Уборная	3.0		3.0					2.70
3	Жилое	м. 7	Квартира	Кухня-столовая	29.3		29.3					2.70
3	Жилое	м. 7	Квартира	Жилая комната	16.3	16.3						2.70
3	Жилое	м. 7	Квартира	Жилая комната	12.0	12.0						2.70
3		м. 7	Лоджия					7.7				2.78
Итого по квартире 7:					79.2	28.3	50.9	7.7				
3	Жилое	м. 8	Квартира	Прихожая	6.2		6.2					2.70

1													
3	Жилое	кв. 8	Квартира	Коридор	9.4		9.4						2.70
3	Жилое	кв. 8	Квартира	Ванная	6.2		6.2						2.70
3	Жилое	кв. 8	Квартира	Уборная	4.3		4.3						2.70
3	Жилое	кв. 8	Квартира	Кладовая	3.4		3.4						2.70
3	Жилое	кв. 8	Квартира	Кухня-столовая	32.2		32.2						2.70
3	Жилое	кв. 8	Квартира	Жилая комната	16.3	16.3							2.70
3	Жилое	кв. 8	Квартира	Жилая комната	17.7	17.7							2.70
3	Жилое	кв. 8	Квартира	Жилая комната	21.2	21.2							2.70
3		кв. 8	Лоджия						7.7				2.78
Итого по квартире 8:					116.9	55.2	61.7	7.7					
4	Жилое	кв. 9	Квартира	Прихожая	6.5		6.5						2.70
4	Жилое	кв. 9	Квартира	Коридор	8.6		8.6						2.70
4	Жилое	кв. 9	Квартира	Ванная	6.4		6.4						2.70
4	Жилое	кв. 9	Квартира	Уборная	4.3		4.3						2.70
4	Жилое	кв. 9	Квартира	Кухня-столовая	34.3		34.3						2.70
4	Жилое	кв. 9	Квартира	Жилая комната	20.5	20.5							2.70
4	Жилое	кв. 9	Квартира	Жилая комната	17.6	17.6							2.70
4	Жилое	кв. 9	Квартира	Жилая комната	18.3	18.3							2.70
4	Жилое	кв. 9	Квартира	Кладовая	3.2		3.2						2.70
4		кв. 9	Лоджия						7.6				2.78
Итого по квартире 9:					119.7	56.4	63.3	7.6					
4	Жилое	кв. 10	Квартира	Прихожая	11.8		11.8						2.70
4	Жилое	кв. 10	Квартира	Ванная	6.9		6.9						2.70
4	Жилое	кв. 10	Квартира	Уборная	3.0		3.0						2.70
4	Жилое	кв. 10	Квартира	Кухня-столовая	29.3		29.3						2.70
4	Жилое	кв. 10	Квартира	Жилая комната	16.4	16.4							2.70
4	Жилое	кв. 10	Квартира	Жилая комната	12.0	12.0							2.70
4		кв. 10	Лоджия						7.7				2.78
Итого по квартире 10:					79.4	28.4	51.0	7.7					
4	Жилое	кв. 11	Квартира	Прихожая	6.2		6.2						2.70
4	Жилое	кв. 11	Квартира	Коридор	9.4		9.4						2.70
4	Жилое	кв. 11	Квартира	Ванная	6.3		6.3						2.70
4	Жилое	кв. 11	Квартира	Уборная	4.2		4.2						2.70
4	Жилое	кв. 11	Квартира	Кладовая	3.4		3.4						2.70
4	Жилое	кв. 11	Квартира	Кухня-столовая	32.2		32.2						2.70
4	Жилое	кв. 11	Квартира	Жилая комната	16.2	16.2							2.70
4	Жилое	кв. 11	Квартира	Жилая комната	17.7	17.7							2.70
4	Жилое	кв. 11	Квартира	Жилая комната	21.2	21.2							2.70
4		кв. 11	Лоджия						7.7				2.78
Итого по квартире 11:					116.8	55.1	61.7	7.7					
5	Жилое	кв. 12	Квартира	Прихожая	6.5		6.5						2.70
5	Жилое	кв. 12	Квартира	Коридор	8.8		8.8						2.70
5	Жилое	кв. 12	Квартира	Ванная	6.2		6.2						2.70
5	Жилое	кв. 12	Квартира	Уборная	4.2		4.2						2.70
5	Жилое	кв. 12	Квартира	Кухня-столовая	33.9		33.9						2.70
5	Жилое	кв. 12	Квартира	Жилая комната	20.6	20.6							2.70
5	Жилое	кв. 12	Квартира	Жилая комната	17.5	17.5							2.70
5	Жилое	кв. 12	Квартира	Жилая комната	18.2	18.2							2.70
5	Жилое	кв. 12	Квартира	Кладовая	3.2		3.2						2.70
5		кв. 12	Лоджия						7.6				2.78
Итого по квартире 12:					119.1	56.3	62.8	7.6					
5	Жилое	кв. 13	Квартира	Прихожая	11.7		11.7						2.70
5	Жилое	кв. 13	Квартира	Ванная	6.9		6.9						2.70
5	Жилое	кв. 13	Квартира	Уборная	3.0		3.0						2.70
5	Жилое	кв. 13	Квартира	Кухня-столовая	29.2		29.2						2.70
5	Жилое	кв. 13	Квартира	Жилая комната	16.3	16.3							2.70
5	Жилое	кв. 13	Квартира	Жилая комната	12.0	12.0							2.70
5		кв. 13	Лоджия						7.7				2.78
Итого по квартире 13:					79.1	28.3	50.8	7.7					
5	Жилое	кв. 14	Квартира	Прихожая	6.2		6.2						2.70
5	Жилое	кв. 14	Квартира	Коридор	9.4		9.4						2.70
5	Жилое	кв. 14	Квартира	Ванная	6.1		6.1						2.70
5	Жилое	кв. 14	Квартира	Уборная	4.2		4.2						2.70
5	Жилое	кв. 14	Квартира	Кладовая	3.5		3.5						2.70
5	Жилое	кв. 14	Квартира	Кухня-столовая	32.0		32.0						2.70
5	Жилое	кв. 14	Квартира	Жилая комната	16.2	16.2							2.70
5	Жилое	кв. 14	Квартира	Жилая комната	17.6	17.6							2.70

1	2	3	4	5	6	7	8	9	10	11	12	13
5	Жилое	кв. 14	Квартира	Жилая комната	21.3	21.3						2.70
5		кв. 14	Лоджия					7.7				2.78
Итого по квартире 14:					116.5	55.1	61.4	7.7				
6	Жилое	кв. 15	Квартира	Прихожая	6.4		6.4					2.70
6	Жилое	кв. 15	Квартира	Коридор	8.6		8.6					2.70
6	Жилое	кв. 15	Квартира	Ванная	6.4		6.4					2.70
6	Жилое	кв. 15	Квартира	Уборная	4.2		4.2					2.70
6	Жилое	кв. 15	Квартира	Кухня-столовая	34.0		34.0					2.70
6	Жилое	кв. 15	Квартира	Жилая комната	20.6	20.6						2.70
6	Жилое	кв. 15	Квартира	Жилая комната	17.6	17.6						2.70
6	Жилое	кв. 15	Квартира	Жилая комната	18.3	18.3						2.70
6	Жилое	кв. 15	Квартира	Кладовая	3.2		3.2					2.70
6		кв. 15	Лоджия					7.6				2.78
Итого по квартире 15:					119.3	56.5	62.8	7.6				
6	Жилое	кв. 16	Квартира	Прихожая	11.8		11.8					2.70
6	Жилое	кв. 16	Квартира	Ванная	6.9		6.9					2.70
6	Жилое	кв. 16	Квартира	Уборная	3.0		3.0					2.70
6	Жилое	кв. 16	Квартира	Кухня-столовая	29.4		29.4					2.70
6	Жилое	кв. 16	Квартира	Жилая комната	16.4	16.4						2.70
6	Жилое	кв. 16	Квартира	Жилая комната	12.0	12.0						2.70
6		кв. 16	Лоджия					7.7				2.78
Итого по квартире 16:					79.5	28.4	51.1	7.7				
6	Жилое	кв. 17	Квартира	Прихожая	6.2		6.2					2.70
6	Жилое	кв. 17	Квартира	Коридор	9.4		9.4					2.70
6	Жилое	кв. 17	Квартира	Ванная	6.2		6.2					2.70
6	Жилое	кв. 17	Квартира	Уборная	4.2		4.2					2.70
6	Жилое	кв. 17	Квартира	Кладовая	3.4		3.4					2.70
6	Жилое	кв. 17	Квартира	Кухня-столовая	32.2		32.2					2.70
6	Жилое	кв. 17	Квартира	Жилая комната	16.3	16.3						2.70
6	Жилое	кв. 17	Квартира	Жилая комната	17.6	17.6						2.70
6	Жилое	кв. 17	Квартира	Жилая комната	21.2	21.2						2.70
6		кв. 17	Лоджия					7.7				2.78
Итого по квартире 17:					116.7	55.1	61.6	7.7				
7	Жилое	кв. 18	Квартира	Прихожая	6.4		6.4					2.70
7	Жилое	кв. 18	Квартира	Коридор	8.6		8.6					2.70
7	Жилое	кв. 18	Квартира	Ванная	6.4		6.4					2.70
7	Жилое	кв. 18	Квартира	Уборная	4.5		4.5					2.70
7	Жилое	кв. 18	Квартира	Кухня-столовая	34.1		34.1					2.70
7	Жилое	кв. 18	Квартира	Жилая комната	20.4	20.4						2.70
7	Жилое	кв. 18	Квартира	Жилая комната	17.4	17.4						2.70
7	Жилое	кв. 18	Квартира	Жилая комната	18.3	18.3						2.70
7	Жилое	кв. 18	Квартира	Кладовая	3.2		3.2					2.70
7		кв. 18	Лоджия					7.7				2.78
Итого по квартире 18:					119.3	56.1	63.2	7.7				
7	Жилое	кв. 19	Квартира	Прихожая	11.8		11.8					2.70
7	Жилое	кв. 19	Квартира	Ванная	6.9		6.9					2.70
7	Жилое	кв. 19	Квартира	Уборная	3.0		3.0					2.70
7	Жилое	кв. 19	Квартира	Кухня-столовая	29.1		29.1					2.70
7	Жилое	кв. 19	Квартира	Жилая комната	16.3	16.3						2.70
7	Жилое	кв. 19	Квартира	Жилая комната	11.9	11.9						2.70
7		кв. 19	Лоджия					7.6				2.78
Итого по квартире 19:					79.0	28.2	50.8	7.6				
7	Жилое	кв. 20	Квартира	Прихожая	6.2		6.2					2.70
7	Жилое	кв. 20	Квартира	Коридор	9.4		9.4					2.70
7	Жилое	кв. 20	Квартира	Ванная	6.2		6.2					2.70
7	Жилое	кв. 20	Квартира	Уборная	4.3		4.3					2.70
7	Жилое	кв. 20	Квартира	Кладовая	3.3		3.3					2.70
7	Жилое	кв. 20	Квартира	Кухня-столовая	32.0		32.0					2.70
7	Жилое	кв. 20	Квартира	Жилая комната	16.1	16.1						2.70
7	Жилое	кв. 20	Квартира	Жилая комната	17.6	17.6						2.70
7	Жилое	кв. 20	Квартира	Жилая комната	21.2	21.2						2.70
7		кв. 20	Лоджия					7.6				2.78
Итого по квартире 20:					116.3	54.9	61.4	7.6				
8	Жилое	кв. 21	Квартира	Прихожая	6.4		6.4					2.70
8	Жилое	кв. 21	Квартира	Коридор	8.6		8.6					2.70
8	Жилое	кв. 21	Квартира	Ванная	6.4		6.4					2.70
8	Жилое	кв. 21	Квартира	Уборная	4.2		4.2					2.70

1	2	3	4	5	6	7	8	9	10	11	12	13
8	Жилое	кв. 21	Квартира	Кухня- столовая	34.1		34.1					2.70
8	Жилое	кв. 21	Квартира	Жилая комната	20.6	20.6						2.70
8	Жилое	кв. 21	Квартира	Жилая комната	17.6	17.6						2.70
8	Жилое	кв. 21	Квартира	Жилая комната	18.4	18.4						2.70
8	Жилое	кв. 21	Квартира	Кладовая	3.2		3.2					2.70
8		кв. 21	Лоджия					7.7				2.78
Итого по квартире 21:					119.5	56.6	62.9	7.7				
8	Жилое	кв. 22	Квартира	Прихожая	11.8		11.8					2.70
8	Жилое	кв. 22	Квартира	Ванная	6.9		6.9					2.70
8	Жилое	кв. 22	Квартира	Уборная	3.0		3.0					2.70
8	Жилое	кв. 22	Квартира	Кухня- столовая	29.2		29.2					2.70
8	Жилое	кв. 22	Квартира	Жилая комната	16.5	16.5						2.70
8	Жилое	кв. 22	Квартира	Жилая комната	12.0	12.0						2.70
8		кв. 22	Лоджия					7.7				2.78
Итого по квартире 22:					79.4	28.5	50.9	7.7				
8	Жилое	кв. 23	Квартира	Прихожая	6.2		6.2					2.70
8	Жилое	кв. 23	Квартира	Коридор	9.4		9.4					2.70
8	Жилое	кв. 23	Квартира	Ванная	6.2		6.2					2.70
8	Жилое	кв. 23	Квартира	Уборная	4.3		4.3					2.70
8	Жилое	кв. 23	Квартира	Кладовая	3.3		3.3					2.70
8	Жилое	кв. 23	Квартира	Кухня- столовая	32.2		32.2					2.70
8	Жилое	кв. 23	Квартира	Жилая комната	16.2	16.2						2.70
8	Жилое	кв. 23	Квартира	Жилая комната	17.6	17.6						2.70
8	Жилое	кв. 23	Квартира	Жилая комната	21.3	21.3						2.70
8		кв. 23	Лоджия					7.6				2.78
Итого по квартире 23:					116.7	55.1	61.6	7.6				
9	Жилое	кв. 24	Квартира	Прихожая	6.4		6.4					3.00
9	Жилое	кв. 24	Квартира	Коридор	8.6		8.6					3.00
9	Жилое	кв. 24	Квартира	Ванная	6.4		6.4					3.00
9	Жилое	кв. 24	Квартира	Уборная	4.2		4.2					3.00
9	Жилое	кв. 24	Квартира	Кухня- столовая	34.1		34.1					3.00
9	Жилое	кв. 24	Квартира	Жилая комната	20.6	20.6						3.00
9	Жилое	кв. 24	Квартира	Жилая комната	17.7	17.7						3.00
9	Жилое	кв. 24	Квартира	Жилая комната	18.4	18.4						3.00
9	Жилое	кв. 24	Квартира	Кладовая	3.2		3.2					3.00
9		кв. 24	Лоджия					7.6				3.08
Итого по квартире 24:					119.6	56.7	62.9	7.6				
9	Жилое	кв. 25	Квартира	Прихожая	11.8		11.8					3.00
9	Жилое	кв. 25	Квартира	Ванная	6.9		6.9					3.00
9	Жилое	кв. 25	Квартира	Уборная	3.0		3.0					3.00
9	Жилое	кв. 25	Квартира	Кухня- столовая	29.4		29.4					3.00
9	Жилое	кв. 25	Квартира	Жилая комната	16.4	16.4						3.00
9	Жилое	кв. 25	Квартира	Жилая комната	12.1	12.1						3.00
9		кв. 25	Лоджия					7.6				3.08
Итого по квартире 25:					79.6	28.5	51.1	7.6				
9	Жилое	кв. 26	Квартира	Прихожая	6.2		6.2					3.00
9	Жилое	кв. 26	Квартира	Коридор	9.4		9.4					3.00
9	Жилое	кв. 26	Квартира	Ванная	6.2		6.2					3.00
9	Жилое	кв. 26	Квартира	Уборная	4.2		4.2					3.00
9	Жилое	кв. 26	Квартира	Кладовая	3.3		3.3					3.00
9	Жилое	кв. 26	Квартира	Кухня- столовая	32.2		32.2					3.00
9	Жилое	кв. 26	Квартира	Жилая комната	16.2	16.2						3.00
9	Жилое	кв. 26	Квартира	Жилая комната	17.7	17.7						3.00
9	Жилое	кв. 26	Квартира	Жилая комната	21.3	21.3						3.00
9		кв. 26	Лоджия					7.6				3.08
Итого по квартире 26:					116.7	55.2	61.5	7.6				
Итого по сессии 1:					2828.3	1277.1	1551.2	203.1		325.5		
1	Нежилое, МОИ	35	Тамбур							5.0		2.81
1	Нежилое, МОИ	36	Тамбур							5.9		2.98
1	Нежилое, МОИ	37	Тамбур							15.6		2.98
1	Нежилое, МОИ	38	Лифтовая шахта							4.6		
1	Нежилое, МОИ	39	Лестничная клетка							11.9		2.98
1	Нежилое, МОИ	40	Электрощитовая							5.2		1.96

1	2	3	4	5	6	7	8	9	10	11	12	13
2	Немское, МОИ	41	Лестничная клетка							34.7		2.72
3	Немское, МОИ	42	Лестничная клетка							34.6		2.72
4	Немское, МОИ	43	Лестничная клетка							34.7		2.72
5	Немское, МОИ	44	Лестничная клетка							34.6		2.72
6	Немское, МОИ	45	Лестничная клетка							34.6		2.72
7	Немское, МОИ	46	Лестничная клетка							34.6		2.72
8	Немское, МОИ	47	Лестничная клетка							34.8		2.72
9	Немское, МОИ	48	Лестничная клетка							34.5		3.50
Итого МОИ по секции 2:									0.0	325.3	0.0	
1	Жилое	кв. 27	Квартира	Передняя	22.5		22.5					2.97
1	Жилое	кв. 27	Квартира	Кухня-столовая	48.7		48.7					2.97
1	Жилое	кв. 27	Квартира	Санузел	6.0		6.0					2.97
1	Жилое	кв. 27	Квартира	Жилая комната	78.9	78.9						2.97
1	Жилое	кв. 27	Квартира	Кладовая	3.4		3.4					2.97
1		кв. 27	Лоджия					7.8				3.00
Итого по квартире 27:					159.5	78.9	80.6	7.8				
1	Жилое	кв. 28	Квартира	Передняя	15.1		15.1					2.97
1	Жилое	кв. 28	Квартира	Кухня-столовая	36.5		36.5					2.97
1	Жилое	кв. 28	Квартира	Санузел	6.1		6.1					2.97
1	Жилое	кв. 28	Квартира	Жилая комната	79.8	79.8						2.97
1	Жилое	кв. 28	Квартира	Кладовая	4.2		4.2					2.97
1	Жилое	кв. 28	Квартира	Кладовая	4.5		4.5					2.97
1		кв. 28	Лоджия					7.7				3.00
1		кв. 28	Лоджия					4.0				3.00
Итого по квартире 28:					146.2	79.8	66.4	11.7				
2	Жилое	кв. 29	Квартира	Прихожая	7.0		7.0					2.70
2	Жилое	кв. 29	Квартира	Коридор	8.3		8.3					2.70
2	Жилое	кв. 29	Квартира	Ванная	6.2		6.2					2.70
2	Жилое	кв. 29	Квартира	Уборная	3.0		3.0					2.70
2	Жилое	кв. 29	Квартира	Кухня-столовая	32.7		32.7					2.70
2	Жилое	кв. 29	Квартира	Жилая комната	20.0	20.0						2.70
2	Жилое	кв. 29	Квартира	Жилая комната	17.3	17.3						2.70
2	Жилое	кв. 29	Квартира	Жилая комната	18.4	18.4						2.70
2	Жилое	кв. 29	Квартира	Кладовая	3.3		3.3					2.70
2		кв. 29	Лоджия					7.6				2.78
Итого по квартире 29:					116.2	55.7	60.5	7.6				
2	Жилое	кв. 30	Квартира	Прихожая	11.8		11.8					2.70
2	Жилое	кв. 30	Квартира	Ванная	7.0		7.0					2.70
2	Жилое	кв. 30	Квартира	Уборная	3.0		3.0					2.70
2	Жилое	кв. 30	Квартира	Кухня-столовая	29.1		29.1					2.70
2	Жилое	кв. 30	Квартира	Жилая комната	16.6	16.6						2.70
2	Жилое	кв. 30	Квартира	Жилая комната	11.9	11.9						2.70
2		кв. 30	Лоджия					7.8				2.78
Итого по квартире 30:					79.4	28.5	50.9	7.8				
2	Жилое	кв. 31	Квартира	Прихожая	6.4		6.4					2.70
2	Жилое	кв. 31	Квартира	Коридор	9.7		9.7					2.70
2	Жилое	кв. 31	Квартира	Ванная	6.6		6.6					2.70
2	Жилое	кв. 31	Квартира	Уборная	4.6		4.6					2.70
2	Жилое	кв. 31	Квартира	Кладовая	3.4		3.4					2.70
2	Жилое	кв. 31	Квартира	Кухня-столовая	32.8		32.8					2.70
2	Жилое	кв. 31	Квартира	Жилая комната	16.1	16.1						2.70
2	Жилое	кв. 31	Квартира	Жилая комната	18.7	18.7						2.70
2	Жилое	кв. 31	Квартира	Жилая комната	21.1	21.1						2.70
2		кв. 31	Лоджия					7.6				2.78
Итого по квартире 31:					119.4	55.9	63.5	7.6				
3	Жилое	кв. 32	Квартира	Прихожая	7.1		7.1					2.70
3	Жилое	кв. 32	Квартира	Коридор	8.3		8.3					2.70
3	Жилое	кв. 32	Квартира	Ванная	6.2		6.2					2.70
3	Жилое	кв. 32	Квартира	Уборная	3.0		3.0					2.70
3	Жилое	кв. 32	Квартира	Кухня-столовая	32.8		32.8					2.70
3	Жилое	кв. 32	Квартира	Жилая комната	20.1	20.1						2.70
3	Жилое	кв. 32	Квартира	Жилая комната	17.3	17.3						2.70

1	2	3	4	5	6	7	8	9	10	11	12	13
3	Жилое	кв. 32	Квартира	Жилая комната	18.5	18.5						2.70
3	Жилое	кв. 32	Квартира	Кладовая	3.3		3.3					2.70
3		кв. 32	Лоджия					7.6				2.78
Итого по квартире 32:					116.6	55.9	60.7	7.6				
3	Жилое	кв. 33	Квартира	Прихожая	11.8		11.8					2.70
3	Жилое	кв. 33	Квартира	Ванная	6.9		6.9					2.70
3	Жилое	кв. 33	Квартира	Уборная	3.0		3.0					2.70
3	Жилое	кв. 33	Квартира	Кухня-столовая	29.3		29.3					2.70
3	Жилое	кв. 33	Квартира	Жилая комната	16.4	16.4						2.70
3	Жилое	кв. 33	Квартира	Жилая комната	12.0	12.0						2.70
3		кв. 33	Лоджия					7.7				2.78
Итого по квартире 33:					79.4	28.4	51.0	7.7				
3	Жилое	кв. 34	Квартира	Прихожая	6.5		6.5					2.70
3	Жилое	кв. 34	Квартира	Коридор	9.6		9.6					2.70
3	Жилое	кв. 34	Квартира	Ванная	6.6		6.6					2.70
3	Жилое	кв. 34	Квартира	Уборная	4.6		4.6					2.70
3	Жилое	кв. 34	Квартира	Кладовая	3.4		3.4					2.70
3	Жилое	кв. 34	Квартира	Кухня-столовая	32.6		32.6					2.70
3	Жилое	кв. 34	Квартира	Жилая комната	16.2	16.2						2.70
3	Жилое	кв. 34	Квартира	Жилая комната	18.7	18.7						2.70
3	Жилое	кв. 34	Квартира	Жилая комната	21.1	21.1						2.70
3		кв. 34	Лоджия					7.6				2.78
Итого по квартире 34:					119.3	56.0	63.3	7.6				
4	Жилое	кв. 35	Квартира	Прихожая	7.1		7.1					2.70
4	Жилое	кв. 35	Квартира	Коридор	8.5		8.5					2.70
4	Жилое	кв. 35	Квартира	Ванная	6.1		6.1					2.70
4	Жилое	кв. 35	Квартира	Уборная	3.0		3.0					2.70
4	Жилое	кв. 35	Квартира	Кухня-столовая	32.9		32.9					2.70
4	Жилое	кв. 35	Квартира	Жилая комната	20.1	20.1						2.70
4	Жилое	кв. 35	Квартира	Жилая комната	17.3	17.3						2.70
4	Жилое	кв. 35	Квартира	Жилая комната	18.5	18.5						2.70
4	Жилое	кв. 35	Квартира	Кладовая	3.3		3.3					2.70
4		кв. 35	Лоджия					7.6				2.78
Итого по квартире 35:					116.8	55.9	60.9	7.6				
4	Жилое	кв. 36	Квартира	Прихожая	11.9		11.9					2.70
4	Жилое	кв. 36	Квартира	Ванная	7.0		7.0					2.70
4	Жилое	кв. 36	Квартира	Уборная	3.0		3.0					2.70
4	Жилое	кв. 36	Квартира	Кухня-столовая	29.3		29.3					2.70
4	Жилое	кв. 36	Квартира	Жилая комната	16.3	16.3						2.70
4	Жилое	кв. 36	Квартира	Жилая комната	12.1	12.1						2.70
4		кв. 36	Лоджия					7.7				2.78
Итого по квартире 36:					79.6	28.4	51.2	7.7				
4	Жилое	кв. 37	Квартира	Прихожая	6.5		6.5					2.70
4	Жилое	кв. 37	Квартира	Коридор	9.7		9.7					2.70
4	Жилое	кв. 37	Квартира	Ванная	6.6		6.6					2.70
4	Жилое	кв. 37	Квартира	Уборная	4.6		4.6					2.70
4	Жилое	кв. 37	Квартира	Кладовая	3.4		3.4					2.70
4	Жилое	кв. 37	Квартира	Кухня-столовая	32.6		32.6					2.70
4	Жилое	кв. 37	Квартира	Жилая комната	16.2	16.2						2.70
4	Жилое	кв. 37	Квартира	Жилая комната	18.7	18.7						2.70
4	Жилое	кв. 37	Квартира	Жилая комната	21.0	21.0						2.70
4		кв. 37	Лоджия					7.7				2.78
Итого по квартире 37:					119.3	55.9	63.4	7.7				
5	Жилое	кв. 38	Квартира	Прихожая	7.1		7.1					2.70
5	Жилое	кв. 38	Квартира	Коридор	8.3		8.3					2.70
5	Жилое	кв. 38	Квартира	Ванная	6.1		6.1					2.70
5	Жилое	кв. 38	Квартира	Уборная	3.0		3.0					2.70
5	Жилое	кв. 38	Квартира	Кухня-столовая	32.7		32.7					2.70
5	Жилое	кв. 38	Квартира	Жилая комната	20.0	20.0						2.70
5	Жилое	кв. 38	Квартира	Жилая комната	17.2	17.2						2.70
5	Жилое	кв. 38	Квартира	Жилая комната	18.5	18.5						2.70
5	Жилое	кв. 38	Квартира	Кладовая	3.3		3.3					2.70
5		кв. 38	Лоджия					7.6				2.78
Итого по квартире 38:					116.2	55.7	60.5	7.6				
5	Жилое	кв. 39	Квартира	Прихожая	11.6		11.6					2.70
5	Жилое	кв. 39	Квартира	Ванная	6.9		6.9					2.70

1	2	3	4	5	6	7	8	9	10	11	12	13
5	Жилое	кв. 39	Квартира	Уборная	3.0		3.0					2.70
5	Жилое	кв. 39	Квартира	Кухня- столовая	29.5		29.5					2.70
5	Жилое	кв. 39	Квартира	Жилая комната	16.3	16.3						2.70
5	Жилое	кв. 39	Квартира	Жилая комната	12.0	12.0						2.70
5		кв. 39	Лоджия					7.7				2.78
Итого по квартире 39:					79.3	28.3	51.0	7.7				
5	Жилое	кв. 40	Квартира	Прихожая	6.4		6.4					2.70
5	Жилое	кв. 40	Квартира	Коридор	9.6		9.6					2.70
5	Жилое	кв. 40	Квартира	Ванная	6.6		6.6					2.70
5	Жилое	кв. 40	Квартира	Уборная	4.6		4.6					2.70
5	Жилое	кв. 40	Квартира	Кладовая	3.4		3.4					2.70
5	Жилое	кв. 40	Квартира	Кухня- столовая	32.5		32.5					2.70
5	Жилое	кв. 40	Квартира	Жилая комната	16.1	16.1						2.70
5	Жилое	кв. 40	Квартира	Жилая комната	18.7	18.7						2.70
5	Жилое	кв. 40	Квартира	Жилая комната	21.0	21.0						2.70
5		кв. 40	Лоджия					7.7				2.78
Итого по квартире 40:					118.9	55.8	63.1	7.7				
6	Жилое	кв. 41	Квартира	Прихожая	7.1		7.1					2.70
6	Жилое	кв. 41	Квартира	Коридор	8.4		8.4					2.70
6	Жилое	кв. 41	Квартира	Ванная	6.1		6.1					2.70
6	Жилое	кв. 41	Квартира	Уборная	3.0		3.0					2.70
6	Жилое	кв. 41	Квартира	Кухня- столовая	32.7		32.7					2.70
6	Жилое	кв. 41	Квартира	Жилая комната	19.9	19.9						2.70
6	Жилое	кв. 41	Квартира	Жилая комната	17.2	17.2						2.70
6	Жилое	кв. 41	Квартира	Жилая комната	18.5	18.5						2.70
6	Жилое	кв. 41	Квартира	Кладовая	3.3		3.3					2.70
6		кв. 41	Лоджия					7.7				2.78
Итого по квартире 41:					116.2	55.6	60.6	7.7				
6	Жилое	кв. 42	Квартира	Прихожая	11.7		11.7					2.70
6	Жилое	кв. 42	Квартира	Ванная	6.9		6.9					2.70
6	Жилое	кв. 42	Квартира	Уборная	3.0		3.0					2.70
6	Жилое	кв. 42	Квартира	Кухня- столовая	29.2		29.2					2.70
6	Жилое	кв. 42	Квартира	Жилая комната	16.2	16.2						2.70
6	Жилое	кв. 42	Квартира	Жилая комната	11.9	11.9						2.70
6		кв. 42	Лоджия					7.8				2.78
Итого по квартире 42:					78.9	28.1	50.8	7.8				
6	Жилое	кв. 43	Квартира	Прихожая	6.5		6.5					2.70
6	Жилое	кв. 43	Квартира	Коридор	9.8		9.8					2.70
6	Жилое	кв. 43	Квартира	Ванная	6.6		6.6					2.70
6	Жилое	кв. 43	Квартира	Уборная	4.7		4.7					2.70
6	Жилое	кв. 43	Квартира	Кладовая	3.4		3.4					2.70
6	Жилое	кв. 43	Квартира	Кухня- столовая	32.6		32.6					2.70
6	Жилое	кв. 43	Квартира	Жилая комната	15.9	15.9						2.70
6	Жилое	кв. 43	Квартира	Жилая комната	18.7	18.7						2.70
6	Жилое	кв. 43	Квартира	Жилая комната	21.0	21.0						2.70
6		кв. 43	Лоджия					7.7				2.78
Итого по квартире 43:					119.2	55.6	63.6	7.7				
7	Жилое	кв. 44	Квартира	Прихожая	7.1		7.1					2.70
7	Жилое	кв. 44	Квартира	Коридор	8.3		8.3					2.70
7	Жилое	кв. 44	Квартира	Ванная	6.1		6.1					2.70
7	Жилое	кв. 44	Квартира	Уборная	3.0		3.0					2.70
7	Жилое	кв. 44	Квартира	Кухня- столовая	32.8		32.8					2.70
7	Жилое	кв. 44	Квартира	Жилая комната	20.0	20.0						2.70
7	Жилое	кв. 44	Квартира	Жилая комната	17.3	17.3						2.70
7	Жилое	кв. 44	Квартира	Жилая комната	18.5	18.5						2.70
7	Жилое	кв. 44	Квартира	Кладовая	3.4		3.4					2.70
7		кв. 44	Лоджия					7.6				2.78
Итого по квартире 44:					116.5	55.8	60.7	7.6				
7	Жилое	кв. 45	Квартира	Прихожая	11.7		11.7					2.70
7	Жилое	кв. 45	Квартира	Ванная	6.9		6.9					2.70
7	Жилое	кв. 45	Квартира	Уборная	3.0		3.0					2.70
7	Жилое	кв. 45	Квартира	Кухня- столовая	29.4		29.4					2.70
7	Жилое	кв. 45	Квартира	Жилая комната	16.2	16.2						2.70
7	Жилое	кв. 45	Квартира	Жилая комната	12.0	12.0						2.70
7		кв. 45	Лоджия					7.7				2.78
Итого по квартире 45:					79.2	28.2	51.0	7.7				
7	Жилое	кв. 46	Квартира	Прихожая	6.4		6.4					2.70

1													
7	Жилое	кв. 46	Квартира	Коридор	9.7		9.7						2.70
7	Жилое	кв. 46	Квартира	Ванная	6.6		6.6						2.70
7	Жилое	кв. 46	Квартира	Уборная	4.6		4.6						2.70
7	Жилое	кв. 46	Квартира	Кладовая	3.4		3.4						2.70
7	Жилое	кв. 46	Квартира	Кухня-столовая	32.8		32.8						2.70
7	Жилое	кв. 46	Квартира	Жилая комната	16.0	16.0							2.70
7	Жилое	кв. 46	Квартира	Жилая комната	18.7	18.7							2.70
7	Жилое	кв. 46	Квартира	Жилая комната	21.1	21.1							2.70
7		кв. 46	Лоджия						7.7				2.78
Итого по квартире 46:					119.3	55.8	63.5	7.7					
8	Жилое	кв. 47	Квартира	Прихожая	7.1		7.1						2.70
8	Жилое	кв. 47	Квартира	Коридор	8.3		8.3						2.70
8	Жилое	кв. 47	Квартира	Ванная	6.2		6.2						2.70
8	Жилое	кв. 47	Квартира	Уборная	3.0		3.0						2.70
8	Жилое	кв. 47	Квартира	Кухня-столовая	32.7		32.7						2.70
8	Жилое	кв. 47	Квартира	Жилая комната	20.1	20.1							2.70
8	Жилое	кв. 47	Квартира	Жилая комната	17.3	17.3							2.70
8	Жилое	кв. 47	Квартира	Жилая комната	18.5	18.5							2.70
8	Жилое	кв. 47	Квартира	Кладовая	3.3		3.3						2.70
8		кв. 47	Лоджия						7.6				2.78
Итого по квартире 47:					116.5	55.9	60.6	7.6					
8	Жилое	кв. 48	Квартира	Прихожая	11.9		11.9						2.70
8	Жилое	кв. 48	Квартира	Ванная	6.9		6.9						2.70
8	Жилое	кв. 48	Квартира	Уборная	3.0		3.0						2.70
8	Жилое	кв. 48	Квартира	Кухня-столовая	29.3		29.3						2.70
8	Жилое	кв. 48	Квартира	Жилая комната	16.3	16.3							2.70
8	Жилое	кв. 48	Квартира	Жилая комната	11.9	11.9							2.70
8		кв. 48	Лоджия						7.7				2.78
Итого по квартире 48:					79.3	28.2	51.1	7.7					
8	Жилое	кв. 49	Квартира	Прихожая	6.4		6.4						2.70
8	Жилое	кв. 49	Квартира	Коридор	9.7		9.7						2.70
8	Жилое	кв. 49	Квартира	Ванная	6.6		6.6						2.70
8	Жилое	кв. 49	Квартира	Уборная	4.6		4.6						2.70
8	Жилое	кв. 49	Квартира	Кладовая	3.4		3.4						2.70
8	Жилое	кв. 49	Квартира	Кухня-столовая	32.4		32.4						2.70
8	Жилое	кв. 49	Квартира	Жилая комната	16.0	16.0							2.70
8	Жилое	кв. 49	Квартира	Жилая комната	18.6	18.6							2.70
8	Жилое	кв. 49	Квартира	Жилая комната	21.1	21.1							2.70
8		кв. 49	Лоджия						7.6				2.78
Итого по квартире 49:					118.8	55.7	63.1	7.6					
9	Жилое	кв. 50	Квартира	Прихожая	7.2		7.2						3.00
9	Жилое	кв. 50	Квартира	Коридор	8.3		8.3						3.00
9	Жилое	кв. 50	Квартира	Ванная	6.1		6.1						3.00
9	Жилое	кв. 50	Квартира	Уборная	3.0		3.0						3.00
9	Жилое	кв. 50	Квартира	Кухня-столовая	32.6		32.6						3.00
9	Жилое	кв. 50	Квартира	Жилая комната	20.1	20.1							3.00
9	Жилое	кв. 50	Квартира	Жилая комната	17.3	17.3							3.00
9	Жилое	кв. 50	Квартира	Жилая комната	18.5	18.5							3.00
9	Жилое	кв. 50	Квартира	Кладовая	3.3		3.3						3.00
9		кв. 50	Лоджия						7.6				3.08
Итого по квартире 50:					116.4	55.9	60.5	7.6					
9	Жилое	кв. 51	Квартира	Прихожая	11.8		11.8						3.00
9	Жилое	кв. 51	Квартира	Ванная	6.8		6.8						3.00
9	Жилое	кв. 51	Квартира	Уборная	3.0		3.0						3.00
9	Жилое	кв. 51	Квартира	Кухня-столовая	29.3		29.3						3.00
9	Жилое	кв. 51	Квартира	Жилая комната	16.4	16.4							3.00
9	Жилое	кв. 51	Квартира	Жилая комната	12.0	12.0							3.00
9		кв. 51	Лоджия						7.6				3.08
Итого по квартире 51:					79.3	28.4	50.9	7.6					
9	Жилое	кв. 52	Квартира	Прихожая	6.4		6.4						3.00
9	Жилое	кв. 52	Квартира	Коридор	9.7		9.7						3.00
9	Жилое	кв. 52	Квартира	Ванная	6.7		6.7						3.00
9	Жилое	кв. 52	Квартира	Уборная	4.6		4.6						3.00
9	Жилое	кв. 52	Квартира	Кладовая	3.4		3.4						3.00
9	Жилое	кв. 52	Квартира	Кухня-столовая	32.6		32.6						3.00
9	Жилое	кв. 52	Квартира	Жилая комната	16.0	16.0							3.00
9	Жилое	кв. 52	Квартира	Жилая комната	18.7	18.7							3.00

1	2	3	4	5	6	7	8	9	10	11	12	13
9	Жилое	кв. 52	Квартира	Жилая комната	21.1	21.1						3.00
9		кв. 52	Лоджия					7.6				3.08
Итого по квартире 52:					119.2	55.8	63.4	7.6				
Итого по секции 2:					2824.9	1278.1	1546.8	203.3		325.3		
1	Нежилое, МОИ	51	Тамбур							5.0		2.81
1	Нежилое, МОИ	52	Тамбур							6.0		2.98
1	Нежилое, МОИ	53	Тамбур							15.2		2.98
1	Нежилое, МОИ	54	Лифтовая шахта							4.6		
1	Нежилое, МОИ	55	Лестничная клетка							11.9		2.98
1	Нежилое, МОИ	56	Кладовая уборочного инвентаря							5.1		1.96
2	Нежилое, МОИ	57	Лестничная клетка							34.4		2.72
3	Нежилое, МОИ	58	Лестничная клетка							34.3		2.72
4	Нежилое, МОИ	59	Лестничная клетка							34.3		2.72
5	Нежилое, МОИ	60	Лестничная клетка							34.6		2.72
6	Нежилое, МОИ	61	Лестничная клетка							34.5		2.72
7	Нежилое, МОИ	62	Лестничная клетка							34.4		2.72
8	Нежилое, МОИ	63	Лестничная клетка							34.5		2.72
9	Нежилое, МОИ	64	Лестничная клетка							34.3		3.50
Итого МОИ по секции 3:									0.0	323.1	0.0	
1	Жилое	кв. 53	Квартира	Передняя	22.4		22.4					2.97
1	Жилое	кв. 53	Квартира	Кухня-столовая	49.7		49.7					2.97
1	Жилое	кв. 53	Квартира	Санузел	6.6		6.6					2.97
1	Жилое	кв. 53	Квартира	Жилая комната	79.7	79.7						2.97
1	Жилое	кв. 53	Квартира	Кладовая	3.7		3.7					2.97
1		кв. 53	Лоджия					7.6				3.00
Итого по квартире 53:					162.1	79.7	82.4	7.6				
1	Жилое	кв. 54	Квартира	Передняя	15.1		15.1					2.97
1	Жилое	кв. 54	Квартира	Кухня-столовая	36.3		36.3					2.97
1	Жилое	кв. 54	Квартира	Санузел	6.1		6.1					2.97
1	Жилое	кв. 54	Квартира	Жилая комната	78.4	78.4						2.97
1	Жилое	кв. 54	Квартира	Кладовая	4.2		4.2					2.97
1	Жилое	кв. 54	Квартира	Кладовая	4.4		4.4					2.97
1		кв. 54	Лоджия					7.9				3.00
1		кв. 54	Лоджия					4.0				3.00
Итого по квартире 54:					144.5	78.4	66.1	11.9				
2	Жилое	кв. 55	Квартира	Прихожая	7.1		7.1					2.70
2	Жилое	кв. 55	Квартира	Коридор	8.3		8.3					2.70
2	Жилое	кв. 55	Квартира	Ванная	6.8		6.8					2.70
2	Жилое	кв. 55	Квартира	Уборная	3.3		3.3					2.70
2	Жилое	кв. 55	Квартира	Кухня-столовая	32.8		32.8					2.70
2	Жилое	кв. 55	Квартира	Жилая комната	20.8	20.8						2.70
2	Жилое	кв. 55	Квартира	Жилая комната	18.5	18.5						2.70
2	Жилое	кв. 55	Квартира	Жилая комната	18.6	18.6						2.70
2	Жилое	кв. 55	Квартира	Кладовая	3.3		3.3					2.70
2		кв. 55	Лоджия					7.7				2.78
Итого по квартире 55:					119.5	57.9	61.6	7.7				
2	Жилое	кв. 56	Квартира	Прихожая	11.6		11.6					2.70
2	Жилое	кв. 56	Квартира	Ванная	7.0		7.0					2.70
2	Жилое	кв. 56	Квартира	Уборная	3.0		3.0					2.70
2	Жилое	кв. 56	Квартира	Кухня-столовая	29.2		29.2					2.70
2	Жилое	кв. 56	Квартира	Жилая комната	16.3	16.3						2.70
2	Жилое	кв. 56	Квартира	Жилая комната	12.0	12.0						2.70
2		кв. 56	Лоджия					7.7				2.78
Итого по квартире 56:					79.1	28.3	50.8	7.7				
2	Жилое	кв. 57	Квартира	Прихожая	6.4		6.4					2.70
2	Жилое	кв. 57	Квартира	Коридор	9.6		9.6					2.70
2	Жилое	кв. 57	Квартира	Ванная	6.6		6.6					2.70
2	Жилое	кв. 57	Квартира	Уборная	4.6		4.6					2.70

1	2	3	4	5	6	7	8	9	10	11	12	13
2	Жилое	кв. 57	Квартира	Кладовая	3.4		3.4					2.70
2	Жилое	кв. 57	Квартира	Кухня-столовая	32.5		32.5					2.70
2	Жилое	кв. 57	Квартира	Жилая комната	16.3	16.3						2.70
2	Жилое	кв. 57	Квартира	Жилая комната	18.6	18.6						2.70
2	Жилое	кв. 57	Квартира	Жилая комната	21.2	21.2						2.70
2		кв. 57	Лоджия					7.7				2.78
Итого по квартире 57:					119.2	56.1	63.1	7.7				
3	Жилое	кв. 58	Квартира	Прихожая	7.1		7.1					2.70
3	Жилое	кв. 58	Квартира	Коридор	8.4		8.4					2.70
3	Жилое	кв. 58	Квартира	Ванная	6.7		6.7					2.70
3	Жилое	кв. 58	Квартира	Уборная	3.3		3.3					2.70
3	Жилое	кв. 58	Квартира	Кухня-столовая	32.6		32.6					2.70
3	Жилое	кв. 58	Квартира	Жилая комната	21.0	21.0						2.70
3	Жилое	кв. 58	Квартира	Жилая комната	18.5	18.5						2.70
3	Жилое	кв. 58	Квартира	Жилая комната	18.5	18.5						2.70
3	Жилое	кв. 58	Квартира	Кладовая	3.3		3.3					2.70
3		кв. 58	Лоджия					7.6				2.78
Итого по квартире 58:					119.4	58.0	61.4	7.6				
3	Жилое	кв. 59	Квартира	Прихожая	11.9		11.9					2.70
3	Жилое	кв. 59	Квартира	Ванная	6.9		6.9					2.70
3	Жилое	кв. 59	Квартира	Уборная	3.0		3.0					2.70
3	Жилое	кв. 59	Квартира	Кухня-столовая	29.2		29.2					2.70
3	Жилое	кв. 59	Квартира	Жилая комната	16.4	16.4						2.70
3	Жилое	кв. 59	Квартира	Жилая комната	12.0	12.0						2.70
3		кв. 59	Лоджия					7.7				2.78
Итого по квартире 59:					79.4	28.4	51.0	7.7				
3	Жилое	кв. 60	Квартира	Прихожая	6.4		6.4					2.70
3	Жилое	кв. 60	Квартира	Коридор	9.9		9.9					2.70
3	Жилое	кв. 60	Квартира	Ванная	6.5		6.5					2.70
3	Жилое	кв. 60	Квартира	Уборная	4.6		4.6					2.70
3	Жилое	кв. 60	Квартира	Кладовая	3.4		3.4					2.70
3	Жилое	кв. 60	Квартира	Кухня-столовая	32.4		32.4					2.70
3	Жилое	кв. 60	Квартира	Жилая комната	16.2	16.2						2.70
3	Жилое	кв. 60	Квартира	Жилая комната	18.6	18.6						2.70
3	Жилое	кв. 60	Квартира	Жилая комната	21.1	21.1						2.70
3		кв. 60	Лоджия					7.6				2.78
Итого по квартире 60:					119.1	55.9	63.2	7.6				
4	Жилое	кв. 61	Квартира	Прихожая	7.1		7.1					2.70
4	Жилое	кв. 61	Квартира	Коридор	8.4		8.4					2.70
4	Жилое	кв. 61	Квартира	Ванная	6.8		6.8					2.70
4	Жилое	кв. 61	Квартира	Уборная	3.3		3.3					2.70
4	Жилое	кв. 61	Квартира	Кухня-столовая	32.8		32.8					2.70
4	Жилое	кв. 61	Квартира	Жилая комната	20.9	20.9						2.70
4	Жилое	кв. 61	Квартира	Жилая комната	18.6	18.6						2.70
4	Жилое	кв. 61	Квартира	Жилая комната	18.5	18.5						2.70
4	Жилое	кв. 61	Квартира	Кладовая	3.3		3.3					2.70
4		кв. 61	Лоджия					7.6				2.78
Итого по квартире 61:					119.7	58.0	61.7	7.6				
4	Жилое	кв. 62	Квартира	Прихожая	11.9		11.9					2.70
4	Жилое	кв. 62	Квартира	Ванная	6.9		6.9					2.70
4	Жилое	кв. 62	Квартира	Уборная	3.0		3.0					2.70
4	Жилое	кв. 62	Квартира	Кухня-столовая	29.3		29.3					2.70
4	Жилое	кв. 62	Квартира	Жилая комната	16.4	16.4						2.70
4	Жилое	кв. 62	Квартира	Жилая комната	12.0	12.0						2.70
4		кв. 62	Лоджия					7.7				2.78
Итого по квартире 62:					79.5	28.4	51.1	7.7				
4	Жилое	кв. 63	Квартира	Прихожая	6.5		6.5					2.70
4	Жилое	кв. 63	Квартира	Коридор	9.8		9.8					2.70
4	Жилое	кв. 63	Квартира	Ванная	6.6		6.6					2.70
4	Жилое	кв. 63	Квартира	Уборная	4.6		4.6					2.70
4	Жилое	кв. 63	Квартира	Кладовая	3.4		3.4					2.70
4	Жилое	кв. 63	Квартира	Кухня-столовая	32.5		32.5					2.70
4	Жилое	кв. 63	Квартира	Жилая комната	16.2	16.2						2.70
4	Жилое	кв. 63	Квартира	Жилая комната	18.7	18.7						2.70
4	Жилое	кв. 63	Квартира	Жилая комната	21.2	21.2						2.70
4		кв. 63	Лоджия					7.7				2.78
Итого по квартире 63:					119.5	56.1	63.4	7.7				

1	2	3	4	5	6	7	8	9	10	11	12	13
5	Жилое	кв. 64	Квартира	Прихожая	7.1		7.1					2.70
5	Жилое	кв. 64	Квартира	Коридор	8.4		8.4					2.70
5	Жилое	кв. 64	Квартира	Ванная	6.7		6.7					2.70
5	Жилое	кв. 64	Квартира	Уборная	3.3		3.3					2.70
5	Жилое	кв. 64	Квартира	Кухня-столовая	32.8		32.8					2.70
5	Жилое	кв. 64	Квартира	Жилая комната	21.1	21.1						2.70
5	Жилое	кв. 64	Квартира	Жилая комната	18.5	18.5						2.70
5	Жилое	кв. 64	Квартира	Жилая комната	18.6	18.6						2.70
5	Жилое	кв. 64	Квартира	Кладовая	3.3		3.3					2.70
5		кв. 64	Лоджия					7.6				2.78
Итого по квартире 64:					119.8	58.2	61.6	7.6				
5	Жилое	кв. 65	Квартира	Прихожая	11.7		11.7					2.70
5	Жилое	кв. 65	Квартира	Ванная	6.9		6.9					2.70
5	Жилое	кв. 65	Квартира	Уборная	3.0		3.0					2.70
5	Жилое	кв. 65	Квартира	Кухня-столовая	29.3		29.3					2.70
5	Жилое	кв. 65	Квартира	Жилая комната	16.3	16.3						2.70
5	Жилое	кв. 65	Квартира	Жилая комната	12.0	12.0						2.70
5		кв. 65	Лоджия					7.7				2.78
Итого по квартире 65:					79.2	28.3	50.9	7.7				
5	Жилое	кв. 66	Квартира	Прихожая	6.5		6.5					2.70
5	Жилое	кв. 66	Квартира	Коридор	9.7		9.7					2.70
5	Жилое	кв. 66	Квартира	Ванная	6.6		6.6					2.70
5	Жилое	кв. 66	Квартира	Уборная	4.6		4.6					2.70
5	Жилое	кв. 66	Квартира	Кладовая	3.4		3.4					2.70
5	Жилое	кв. 66	Квартира	Кухня-столовая	32.5		32.5					2.70
5	Жилое	кв. 66	Квартира	Жилая комната	16.2	16.2						2.70
5	Жилое	кв. 66	Квартира	Жилая комната	18.6	18.6						2.70
5	Жилое	кв. 66	Квартира	Жилая комната	21.0	21.0						2.70
5		кв. 66	Лоджия					7.7				2.78
Итого по квартире 66:					119.1	55.8	63.3	7.7				
6	Жилое	кв. 67	Квартира	Прихожая	7.1		7.1					2.70
6	Жилое	кв. 67	Квартира	Коридор	8.3		8.3					2.70
6	Жилое	кв. 67	Квартира	Ванная	6.7		6.7					2.70
6	Жилое	кв. 67	Квартира	Уборная	3.3		3.3					2.70
6	Жилое	кв. 67	Квартира	Кухня-столовая	32.9		32.9					2.70
6	Жилое	кв. 67	Квартира	Жилая комната	21.0	21.0						2.70
6	Жилое	кв. 67	Квартира	Жилая комната	18.4	18.4						2.70
6	Жилое	кв. 67	Квартира	Жилая комната	18.7	18.7						2.70
6	Жилое	кв. 67	Квартира	Кладовая	3.4		3.4					2.70
6		кв. 67	Лоджия					7.6				2.78
Итого по квартире 67:					119.8	58.1	61.7	7.6				
6	Жилое	кв. 68	Квартира	Прихожая	11.7		11.7					2.70
6	Жилое	кв. 68	Квартира	Ванная	6.9		6.9					2.70
6	Жилое	кв. 68	Квартира	Уборная	3.0		3.0					2.70
6	Жилое	кв. 68	Квартира	Кухня-столовая	29.2		29.2					2.70
6	Жилое	кв. 68	Квартира	Жилая комната	16.2	16.2						2.70
6	Жилое	кв. 68	Квартира	Жилая комната	12.0	12.0						2.70
6		кв. 68	Лоджия					7.7				2.78
Итого по квартире 68:					79.0	28.2	50.8	7.7				
6	Жилое	кв. 69	Квартира	Прихожая	6.5		6.5					2.70
6	Жилое	кв. 69	Квартира	Коридор	9.8		9.8					2.70
6	Жилое	кв. 69	Квартира	Ванная	6.6		6.6					2.70
6	Жилое	кв. 69	Квартира	Уборная	4.6		4.6					2.70
6	Жилое	кв. 69	Квартира	Кладовая	3.4		3.4					2.70
6	Жилое	кв. 69	Квартира	Кухня-столовая	32.7		32.7					2.70
6	Жилое	кв. 69	Квартира	Жилая комната	16.1	16.1						2.70
6	Жилое	кв. 69	Квартира	Жилая комната	18.7	18.7						2.70
6	Жилое	кв. 69	Квартира	Жилая комната	21.0	21.0						2.70
6		кв. 69	Лоджия					7.7				2.78
Итого по квартире 69:					119.4	55.8	63.6	7.7				
7	Жилое	кв. 70	Квартира	Прихожая	7.0		7.0					2.70
7	Жилое	кв. 70	Квартира	Коридор	8.3		8.3					2.70
7	Жилое	кв. 70	Квартира	Ванная	6.7		6.7					2.70
7	Жилое	кв. 70	Квартира	Уборная	3.3		3.3					2.70
7	Жилое	кв. 70	Квартира	Кухня-столовая	33.0		33.0					2.70
7	Жилое	кв. 70	Квартира	Жилая комната	21.1	21.1						2.70

1	2	3	4	5	6	7	8	9	10	11	12	13
7	Жилое	кв. 70	Квартира	Жилая комната	18.6	18.6						2.70
7	Жилое	кв. 70	Квартира	Жилая комната	18.5	18.5						2.70
7	Жилое	кв. 70	Квартира	Кладовая	3.4		3.4					2.70
7		кв. 70	Лоджия					7.5				2.78
Итого по квартире 70:					119.9	58.2	61.7	7.5				
7	Жилое	кв. 71	Квартира	Прихожая	11.7		11.7					2.70
7	Жилое	кв. 71	Квартира	Ванная	6.9		6.9					2.70
7	Жилое	кв. 71	Квартира	Уборная	3.0		3.0					2.70
7	Жилое	кв. 71	Квартира	Кухня-столовая	29.1		29.1					2.70
7	Жилое	кв. 71	Квартира	Жилая комната	16.3	16.3						2.70
7	Жилое	кв. 71	Квартира	Жилая комната	12.0	12.0						2.70
7		кв. 71	Лоджия					7.7				2.78
Итого по квартире 71:					79.0	28.3	58.7	7.7				
7	Жилое	кв. 72	Квартира	Прихожая	6.4		6.4					2.70
7	Жилое	кв. 72	Квартира	Коридор	9.8		9.8					2.70
7	Жилое	кв. 72	Квартира	Ванная	6.5		6.5					2.70
7	Жилое	кв. 72	Квартира	Уборная	4.6		4.6					2.70
7	Жилое	кв. 72	Квартира	Кладовая	3.4		3.4					2.70
7	Жилое	кв. 72	Квартира	Кухня-столовая	32.7		32.7					2.70
7	Жилое	кв. 72	Квартира	Жилая комната	16.1	16.1						2.70
7	Жилое	кв. 72	Квартира	Жилая комната	18.6	18.6						2.70
7	Жилое	кв. 72	Квартира	Жилая комната	21.1	21.1						2.70
7		кв. 72	Лоджия					7.6				2.78
Итого по квартире 72:					119.2	55.8	63.4	7.6				
8	Жилое	кв. 73	Квартира	Прихожая	7.1		7.1					2.70
8	Жилое	кв. 73	Квартира	Коридор	8.4		8.4					2.70
8	Жилое	кв. 73	Квартира	Ванная	6.7		6.7					2.70
8	Жилое	кв. 73	Квартира	Уборная	3.3		3.3					2.70
8	Жилое	кв. 73	Квартира	Кухня-столовая	32.8		32.8					2.70
8	Жилое	кв. 73	Квартира	Жилая комната	21.0	21.0						2.70
8	Жилое	кв. 73	Квартира	Жилая комната	18.6	18.6						2.70
8	Жилое	кв. 73	Квартира	Жилая комната	18.5	18.5						2.70
8	Жилое	кв. 73	Квартира	Кладовая	3.4		3.4					2.70
8		кв. 73	Лоджия					7.5				2.78
Итого по квартире 73:					119.8	58.1	61.7	7.5				
8	Жилое	кв. 74	Квартира	Прихожая	11.6		11.6					2.70
8	Жилое	кв. 74	Квартира	Ванная	6.9		6.9					2.70
8	Жилое	кв. 74	Квартира	Уборная	3.0		3.0					2.70
8	Жилое	кв. 74	Квартира	Кухня-столовая	29.4		29.4					2.70
8	Жилое	кв. 74	Квартира	Жилая комната	16.3	16.3						2.70
8	Жилое	кв. 74	Квартира	Жилая комната	12.0	12.0						2.70
8		кв. 74	Лоджия					7.8				2.78
Итого по квартире 74:					79.2	28.3	58.9	7.8				
8	Жилое	кв. 75	Квартира	Прихожая	6.4		6.4					2.70
8	Жилое	кв. 75	Квартира	Коридор	9.7		9.7					2.70
8	Жилое	кв. 75	Квартира	Ванная	6.5		6.5					2.70
8	Жилое	кв. 75	Квартира	Уборная	4.6		4.6					2.70
8	Жилое	кв. 75	Квартира	Кладовая	3.4		3.4					2.70
8	Жилое	кв. 75	Квартира	Кухня-столовая	32.5		32.5					2.70
8	Жилое	кв. 75	Квартира	Жилая комната	16.1	16.1						2.70
8	Жилое	кв. 75	Квартира	Жилая комната	18.7	18.7						2.70
8	Жилое	кв. 75	Квартира	Жилая комната	21.1	21.1						2.70
8		кв. 75	Лоджия					7.5				2.78
Итого по квартире 75:					119.0	55.9	63.1	7.5				
9	Жилое	кв. 76	Квартира	Прихожая	7.1		7.1					3.00
9	Жилое	кв. 76	Квартира	Коридор	8.4		8.4					3.00
9	Жилое	кв. 76	Квартира	Ванная	6.9		6.9					3.00
9	Жилое	кв. 76	Квартира	Уборная	3.3		3.3					3.00
9	Жилое	кв. 76	Квартира	Кухня-столовая	32.7		32.7					3.00
9	Жилое	кв. 76	Квартира	Жилая комната	20.9	20.9						3.00
9	Жилое	кв. 76	Квартира	Жилая комната	18.6	18.6						3.00
9	Жилое	кв. 76	Квартира	Жилая комната	18.4	18.4						3.00
9	Жилое	кв. 76	Квартира	Кладовая	3.3		3.3					3.00
9		кв. 76	Лоджия					7.4				3.08
Итого по квартире 76:					119.6	57.9	61.7	7.4				
9	Жилое	кв. 77	Квартира	Прихожая	11.8		11.8					3.00

1	2	3	4	5	6	7	8	9	10	11	12	13
9	Жилое	кв. 77	Квартира	Ванная	6.9		6.9					3.00
9	Жилое	кв. 77	Квартира	Уборная	3.0		3.0					3.00
9	Жилое	кв. 77	Квартира	Кухня-столовая	29.3		29.3					3.00
9	Жилое	кв. 77	Квартира	Жилая комната	16.4	16.4						3.00
9	Жилое	кв. 77	Квартира	Жилая комната	12.1	12.1						3.00
9		кв. 77	Лоджия					7.6				3.08
Итого по квартире 77:					79.5	28.5	51.0	7.6				
9	Жилое	кв. 78	Квартира	Прихожая	6.4		6.4					3.00
9	Жилое	кв. 78	Квартира	Коридор	9.7		9.7					3.00
9	Жилое	кв. 78	Квартира	Ванная	6.6		6.6					3.00
9	Жилое	кв. 78	Квартира	Уборная	4.6		4.6					3.00
9	Жилое	кв. 78	Квартира	Кладовая	3.4		3.4					3.00
9	Жилое	кв. 78	Квартира	Кухня-столовая	32.6		32.6					3.00
9	Жилое	кв. 78	Квартира	Жилая комната	16.2	16.2						3.00
9	Жилое	кв. 78	Квартира	Жилая комната	18.7	18.7						3.00
9	Жилое	кв. 78	Квартира	Жилая комната	21.1	21.1						3.00
9		кв. 78	Лоджия					7.6				3.08
Итого по квартире 78:					119.3	56.0	63.3	7.6				
Итого по секции J:					2851.8	1296.6	1555.2	202.7		323.1		
Технический чердак	Нежилое, МОИ	33	Коридор							21.2		4.14
Технический чердак	Нежилое, МОИ	34	Машинное помещение лифта							17.5		4.12
Технический чердак	Нежилое, МОИ	49	Коридор							21.3		4.14
Технический чердак	Нежилое, МОИ	50	Машинное помещение лифта							17.1		4.12
Технический чердак	Нежилое, МОИ	65	Коридор							21.5		4.14
Технический чердак	Нежилое, МОИ	66	Машинное помещение лифта							17.1		4.09
Технический чердак	Нежилое, МОИ	67								181.7		1.82
Технический чердак	Нежилое, МОИ	68								7.9		1.82
Технический чердак	Нежилое, МОИ	69								74.5		1.82
Технический чердак	Нежилое, МОИ	70								7.9		1.82
Технический чердак	Нежилое, МОИ	71								70.6		1.82
Технический чердак	Нежилое, МОИ	72								7.9		1.82
Технический чердак	Нежилое, МОИ	73								179.4		1.82
Технический чердак	Нежилое, МОИ	74								7.9		1.82
Технический чердак	Нежилое, МОИ	75								70.9		1.82
Технический чердак	Нежилое, МОИ	76								7.8		1.82
Технический чердак	Нежилое, МОИ	77								72.3		1.82
Технический чердак	Нежилое, МОИ	78								7.8		1.82
Технический чердак	Нежилое, МОИ	79								182.5		1.82
Технический чердак	Нежилое, МОИ	80								7.9		1.82
Технический чердак	Нежилое, МОИ	81								72.5		1.82
Технический чердак	Нежилое, МОИ	82								7.9		1.82
Технический чердак	Нежилое, МОИ	83								74.4		1.82
Технический чердак	Нежилое, МОИ	84								7.9		1.82
Итого по ЧЕРДАКУ:										1165.4		
11	Нежилое, МОИ	85	Помещение крышной котельной							33.3		2.78
Итого по 11 этажу:										33.3		
ИТОГО ПО ЗДАНИЮ					8505.0	3851.8	4653.2	609.1		3255.3		
Общая площадь здания					12369.4							